

**Извещение об утверждении результатов определения кадастровой стоимости земельных участков, расположенных на территории Курской области, а также о порядке рассмотрения заявлений об исправлении ошибок, допущенных при определении кадастровой стоимости.**

В соответствии с Федеральным законом от 3 июля 2016 года № 237-ФЗ «О государственной кадастровой оценке», решением комитета по управлению имуществом Курской области от 16 июня 2021 года № 01.01-17/618 «О проведении государственной кадастровой оценки земельных участков, расположенных на территории Курской области» решением комитета по управлению имуществом Курской области «Об утверждении результатов определения кадастровой стоимости земельных участков, расположенных на территории Курской области» от 18 ноября 2022 года № 01.01-17/934 утверждена кадастровая стоимость земельных участков, расположенных на территории Курской области.



Указанное решение размещено на официальном сайте администрации Курской области в информационно-телекоммуникационной сети «Интернет» по адресу: <https://kursk.pf>, на официальном интернет-портале правовой информации ([www.pravo.gov.ru](http://www.pravo.gov.ru)), на официальном сайте комитета по управлению имуществом Курской области <https://imkursk.ru/>, на сайте регионального информационного агентства «Курск» и вступает в силу по истечении одного месяца после дня его обнародования (официального опубликования).

Областное бюджетное учреждение «Центр государственной кадастровой оценки Курской области» (далее - ОБУ «ЦГКО») рассматривает обращения об исправлении ошибок, допущенных при определении кадастровой стоимости, с учетом требований Федерального закона № 237-ФЗ, а также методических указаний о государственной кадастровой оценке, утвержденных приказом Федеральной службы государственной регистрации, кадастра и картографии от 04 августа 2021 года № П/0336.

Рассмотрение обращений об исправлении ошибок осуществляется без взимания платы.

Информация об исправлении ошибок, допущенных при определении кадастровой стоимости, а также примерная форма обращения размещены на официальном сайте ОБУ «ЦГКО» в информационно-телекоммуникационной сети «Интернет» по адресу: <https://кадастркурска.pf/shop/otsenka-kadaastrovoy-stoimosti>.

Обращения об исправлении ошибок, допущенных при определении кадастровой стоимости, подаются в ОБУ «ЦГКО» лично или почтовым отправлением по адресу: 305018, Курская область, г. Курск, проезд Элеваторный, д. 14а. Консультацию можно получить по телефону +7 (4712) 44-65-06.



## АДМИНИСТРАЦИЯ КУРСКОЙ ОБЛАСТИ

### КОМИТЕТ ПО УПРАВЛЕНИЮ ИМУЩЕСТВОМ КУРСКОЙ ОБЛАСТИ

## РЕШЕНИЕ

от 18.11.2022

№ 01.01-17/934

#### Об утверждении результатов определения кадастровой стоимости земельных участков, расположенных на территории Курской области

В соответствии со статьей 66 Земельного кодекса Российской Федерации, Федеральным законом от 3 июля 2016 года № 237-ФЗ «О государственной кадастровой оценке», Законом Курской области от 30.11.2015 года № 117-ЗКО «О разграничении полномочий органов государственной власти Курской области в сфере земельных отношений в Курской области», решением комитета по управлению имуществом Курской области от 16.06.2021 года № 01.01-17/618 «О проведении государственной кадастровой оценки земельных участков, расположенных на территории Курской области», отчетом об итогах государственной кадастровой оценки земельных участков, расположенных на территории Курской области от 31.10.2022 № 01\_ЗУ\_2022, комитет по управлению имуществом Курской области РЕШИЛ:

1. Утвердить прилагаемые:  
результаты определения кадастровой стоимости земельных участков, расположенных на территории Курской области, по состоянию на 1 января 2022 года;

средние значения удельных показателей кадастровой стоимости земельных участков, расположенных на территории Курской области, в разрезе муниципальных районов (городских округов) Курской области по состоянию на 1 января 2022 года.


2. Решение вступает в силу по истечении одного месяца после дня его обнародования (официального опубликования).

Председатель комитета

Д.А. Савин

Приложение 1  
к решению комитета по управлению имуществом  
Курской области  
от «18» 11 2022 года № 0101-17/934

Результаты  
определения кадастровой стоимости  
земельных участков, расположенных на  
территории Курской области,  
по состоянию на 1 января 2022 года



Приложение 2  
к решению комитета по управлению имуществом  
Курской области  
от «18» 11 2022 года № 01.01-17/934

Средние значения  
удельных показателей кадастровой стоимости  
земельных участков,  
расположенных на территории Курской области,  
в разрезе муниципальных районов  
(городских округов) Курской области  
по состоянию на 1 января 2022 года

