

Общество с ограниченной ответственностью

**"Курскстройпроект"**

Свидетельство №П-089-01022010-061/6 от 21 сентября 2016г.

**Заказчик – Администрация Мантуровского района  
Курской области**

Автомобильная дорога местного значения в с. Куськино Куськинского  
сельсовета Мантуровского района Курской области

***ПРОЕКТНАЯ ДОКУМЕНТАЦИЯ***

**Проект планировки территории**

**Раздел 1. Проект планировки территории. Графическая часть**

**20/132-ППТ**

**2020**

Инв. № подл.	Подп. и дата	Взам. инв. №

Общество с ограниченной ответственностью

**"Курскстройпроект"**

Свидетельство №П-089-01022010-061/6 от 21 сентября 2016г.

**Заказчик – Администрация Золотухинского района  
Курской области**

Автомобильная дорога местного значения в с. Куськино Куськинского  
сельсовета Мантуровского района Курской области

***ПРОЕКТНАЯ ДОКУМЕНТАЦИЯ***

**Проект планировки территории**

**Раздел 1. Проект планировки территории. Графическая часть**

**20/132-ППТ**

Инв. № подл.	Подп. и дата	Взам. инв. №

Главный инженер проекта

Е.А.Уланов

**2020**

Обозначение	Наименование	Примечание
20/132-ППТ.С	Содержание тома	2
20/132-ППТ-ПЗ	Графическая часть	3

Согласовано

Взам. инв. №

Подп. и дата

Инв. № подл.

Изм.	Кол.уч.	Лист	№док.	Подпись	Дата
Разработал		Сукнев			
ГИП		Уланов			

## Содержание тома

Стадия	Лист	Листов
П	1	
ООО "Курскстройпроект"		

ГРАФИЧЕСКАЯ ЧАСТЬ

Инв. № подл.	Подп. и дата	Взам. инв. №							Лист	
										2
Изм.	Кол.уч.	Лист	№док.	Подпись	Дата	20/29-ППТ				

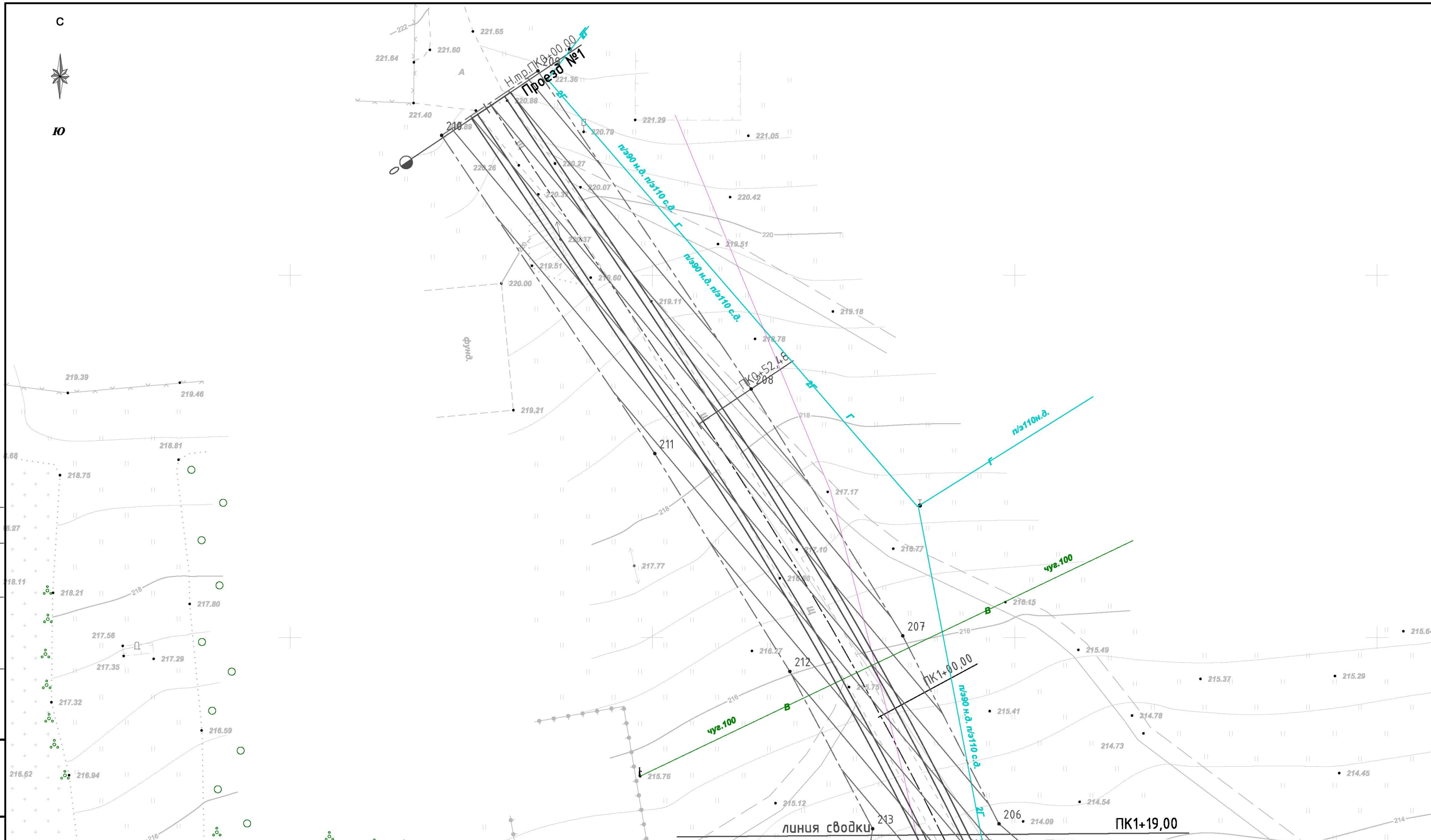


Согласовано

Взам. инв. №

Подп. и дата

Инв. № подл.



УСЛОВНЫЕ ОБОЗНАЧЕНИЯ	
	граница земельного участка ("Красная линия")
	номера точек поворота красной линии
	проектируемый участок постоянного отвода под размещение автодороги

						20/132-ППТ			
						Автомобильная дорога местного значения в с. Куськино Куськинского сельсовета Мантуровского района Курской области			
Изм	Кол.уч	Лист	№ док	Подпись	Дата	Проезд №1	Стадия	Лист	Листов
Разраб.	Сукнев						П	1	17
ГИП	Уланов					Чертеж проекта планировки территории ПК0+00-ПК1+19 М1:500			
Н.Контр.	Уланов								
						ООО "Курскстройпроект"			









Инв. № подл.	Подп. и дата	Взам. инв. №
--------------	--------------	--------------

## УСЛОВНЫЕ ОБОЗНАЧЕНИЯ

---

граница земельного  
участка ("Красная линия")

номера точек поворота  
красной линии

проектируемый участок  
постоянного отвода под  
размещение автодороги

20/132-ППТ

Автомобильная дорога местного значения в с. Кузькино  
Кузькинского сельсовета Мантуровского района Курской  
области

Изм	Кол.уч	Лист	№ док	Подпись	Дата
Разраб.		Сукнев			
ГИП		Уланов			
Н.Контр.		Уланов			

Проезд №2

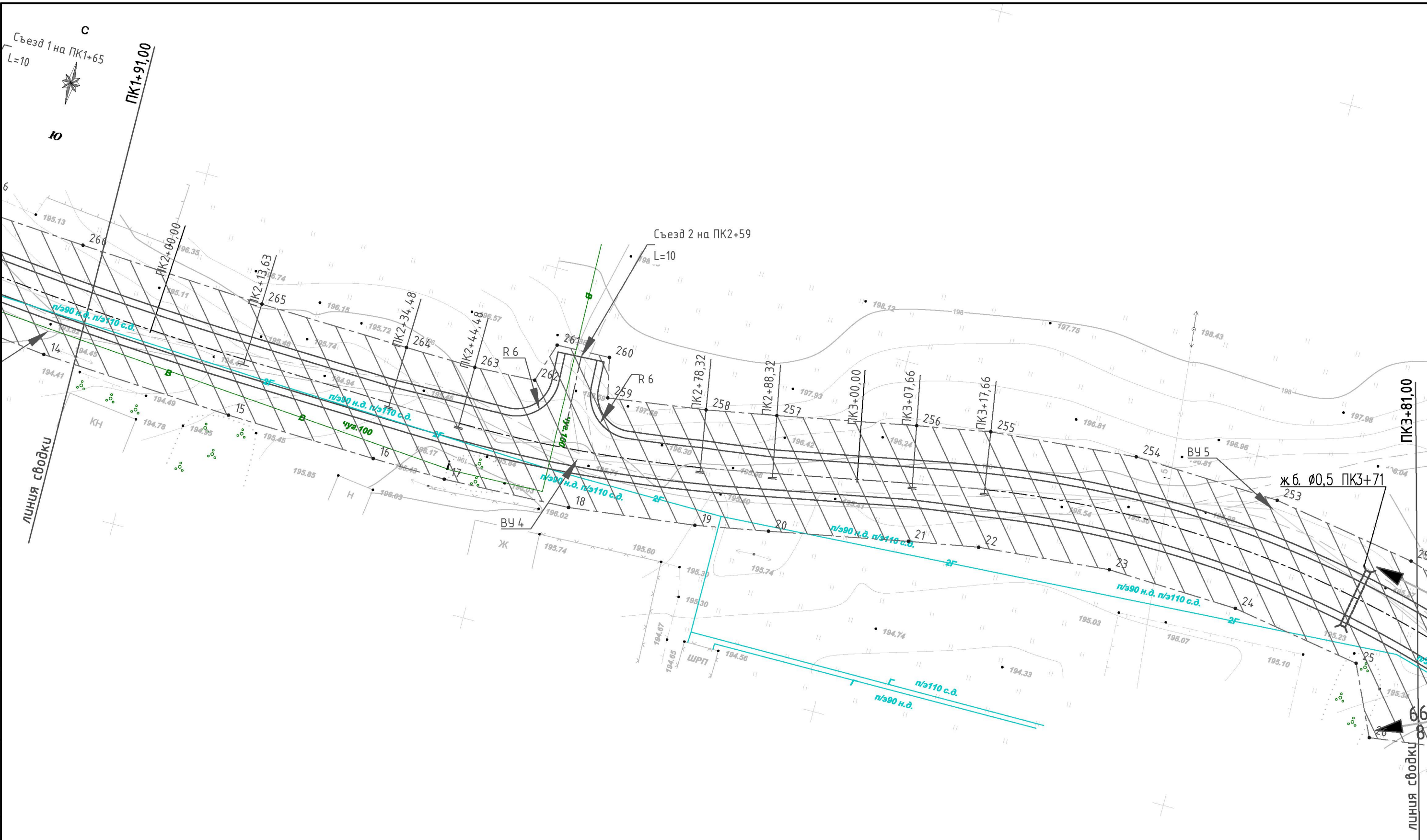
Стадія	Лист	Листов
п	з	

Чертеж проекта планировки  
территории ПК0+00–ПК1+91  
М1:500

000  
"Курскстройпроект"

Согласовано


Инв. № подл.	Подп. и дата	Взам. инв. №



УСЛОВНЫЕ ОБОЗНАЧЕНИЯ

	граница земельного участка ("Красная линия")
	номера точек поворота красной линии
	проектируемый участок постоянного отвода под размещение автодороги

						20/132-ППТ			
						Автомобильная дорога местного значения в с. Куськино Куськинского сельсовета Мантуровского района Курской области			
Изм	Кол.уч	Лист	№ док	Подпись	Дата	Проезд №2	Стадия	Лист	Листов
Разраб.	Сукнев						П	4	
ГИП	Уланов					Чертеж проекта планировки территории ПК1+91-ПК3+81 М1:500		000 "Курскстройпроект"	
Н.Контр.	Уланов								













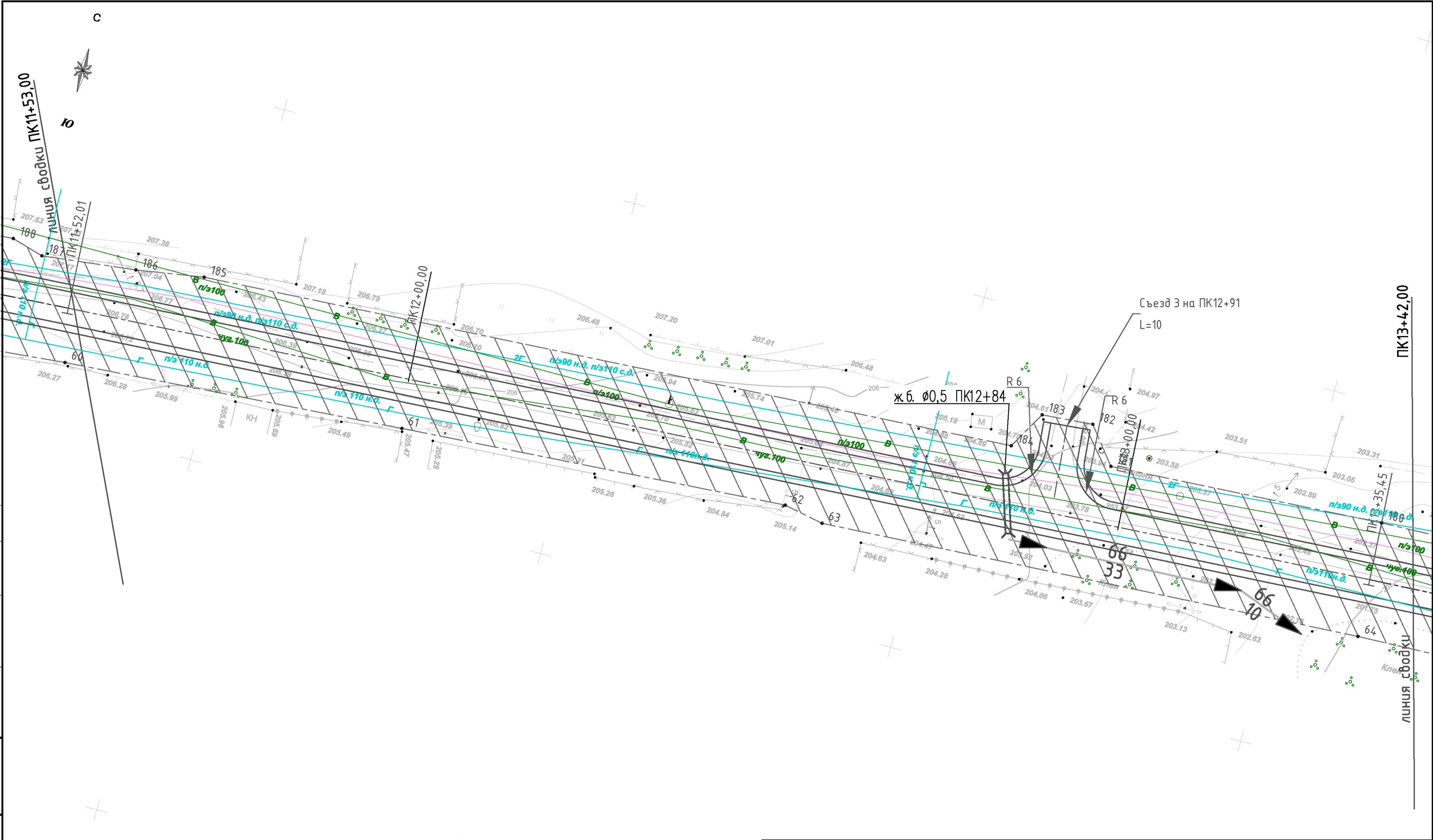






Согласовано

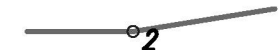

Инв. № подл.	Подп. и дата	Взам. инв. №



### УСЛОВНЫЕ ОБОЗНАЧЕНИЯ



граница земельного участка ("Красная линия")



номера точек поворота красной линии



проектируемый участок постоянного отвода под размещение автодороги

						20/132-ППТ			
						Автомобильная дорога местного значения в с. Куськино Куськинского сельсовета Мантуровского района Курской области			
Изм	Кол.уч	Лист	№ док	Подпись	Дата	Проезд №2	Стадия	Лист	Листов
Разраб.	Сукнев						П	9	
ГИП	Уланов					Чертеж проекта планировки территории ПК11+53-ПК13+42 М1:500		000 "Курскстройпроект"	
Н.Контр.	Уланов								





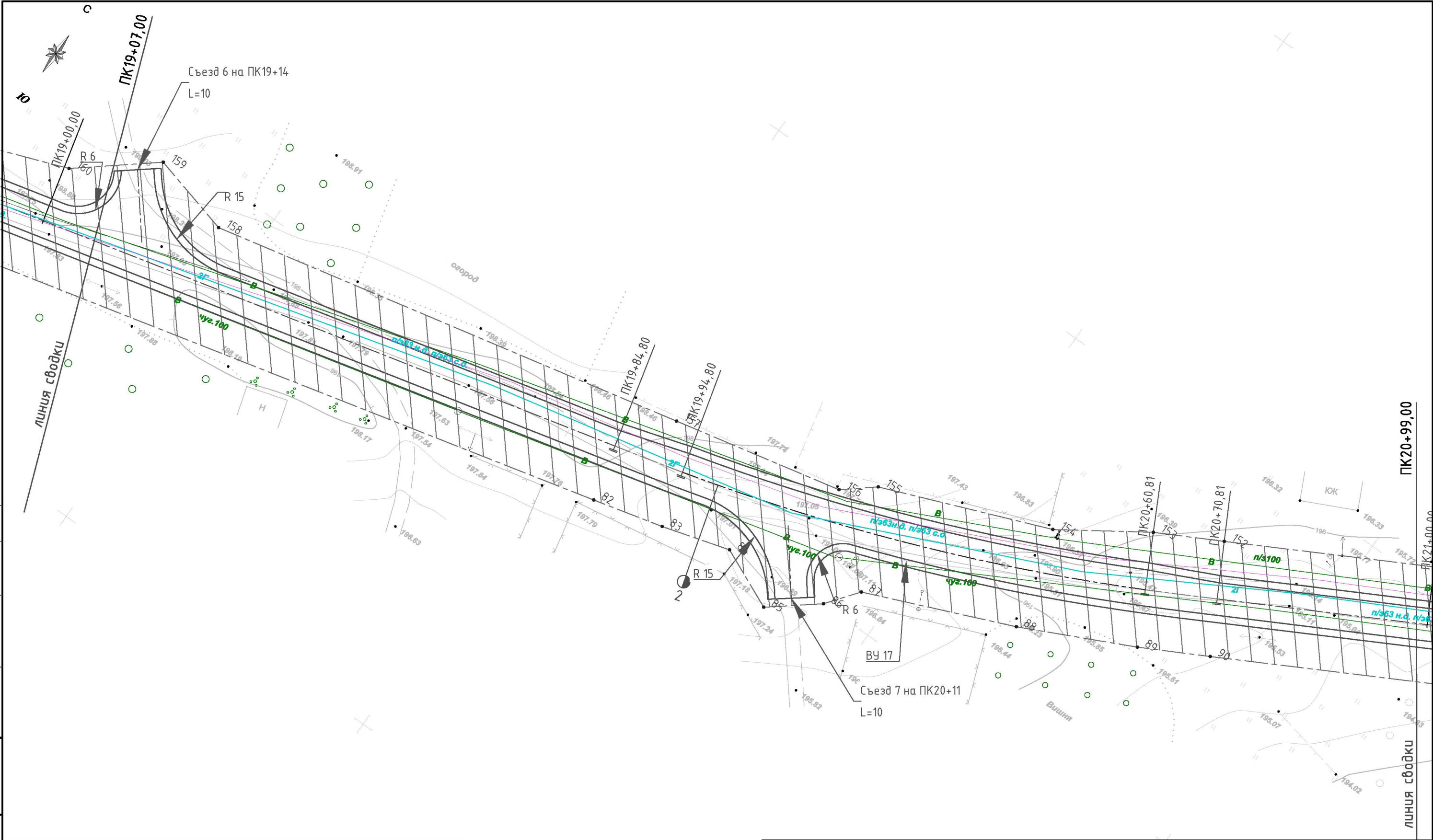






Согласовано

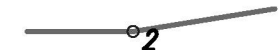
Инв. № подл.	Подп. и дата	Взам. инв. №



### УСЛОВНЫЕ ОБОЗНАЧЕНИЯ



граница земельного участка ("Красная линия")



номера точек поворота красной линии



проектируемый участок постоянного отвода под размещение автодороги

						20/132-ППТ			
						Автомобильная дорога местного значения в с. Куськино Куськинского сельсовета Мантуровского района Курской области			
Изм.	Кол.уч.	Лист	№ док.	Подпись	Дата	Проезд №2	Стадия	Лист	Листов
Разраб.	Сукнев						П	13	
ГИП	Уланов								
Н.Контр.	Уланов								
						Чертеж проекта планировки территории ПК19+07-ПК20+99 М1:500			
						000 "Курскстройпроект"			

Согласовано

Инв. № подл.	Подп. и дата	Взам. инв. №



УСЛОВНЫЕ ОБОЗНАЧЕНИЯ

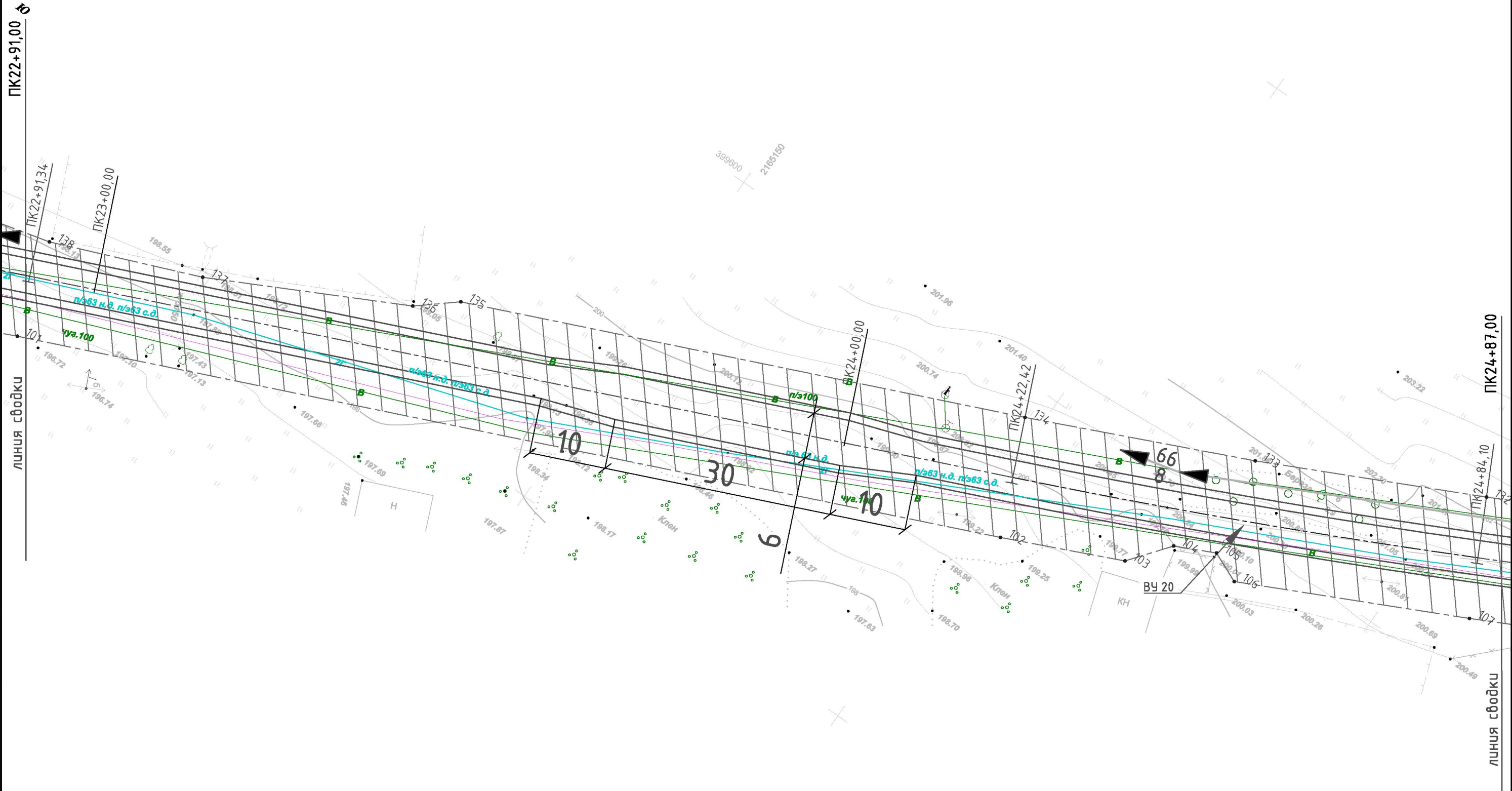
	граница земельного участка ("Красная линия")
	номера точек поворота красной линии
	проектируемый участок постоянного отвода под размещение автодороги

						20/132-ППТ			
						Автомобильная дорога местного значения в с. Куськино Куськинского сельсовета Мантуровского района Курской области			
Изм	Кол.уч	Лист	№ док	Подпись	Дата	Проезд №2	Стадия	Лист	Листов
Разраб.	Сукнев						П	14	
ГИП	Уланов					Чертеж проекта планировки территории ПК20+99-ПК22+91 М1:500		000 "Курскстройпроект"	
Н.Контр.	Уланов								



Согласовано

Инв. № подл.	Подп. и дата	Взам. инв. №



УСЛОВНЫЕ ОБОЗНАЧЕНИЯ

	граница земельного участка ("Красная линия")
	номера точек поворота красной линии
	проектируемый участок постоянного отвода под размещение автодороги

Изм.	Кол.уч.	Лист	№ док.	Подпись	Дата	20/132-ППТ			
						Автомобильная дорога местного значения в с. Куськино Куськинского сельсовета Мантуровского района Курской области			
Разраб.	Сукнев					Проезд №2	Стадия	Лист	Листов
ГИП	Уланов						П	15	
Н.Контр.	Уланов					Чертеж проекта планировки территории ПК22+91-ПК24+87 М1:500		000 "Курскстройпроект"	







Общество с ограниченной ответственностью

**"Курскстройпроект"**

Свидетельство №П-089-01022010-061/6 от 21 сентября 2016г.

**Заказчик – Администрация Мантуровского района Курской области**

Автомобильная дорога местного значения в с. Кузькино Кузькинского сельсовета Мантуровского района Курской области

***ПРОЕКТНАЯ ДОКУМЕНТАЦИЯ***

Проект планировки территории

Раздел 2. Положение о размещении линейных объектов

**20/132-ППТ**

**2020**

Инов. № подл.	Подп. и дата	Взам. инв. №

Общество с ограниченной ответственностью

**"Курскстройпроект"**

Свидетельство №П-089-01022010-061/6 от 21 сентября 2016г.

**Заказчик – Администрация Мантуровского района Курской области**

Автомобильная дорога местного значения в с. Куськино Куськинского сельсовета Мантуровского района Курской области

***ПРОЕКТНАЯ ДОКУМЕНТАЦИЯ***

**Проект планировки территории**

**Раздел 2. Положение о размещении линейных объектов**

**20/132-ППТ**

Главный инженер проекта

Е.А.Уланов

**2020**

Инв. № подл.	Подп. и дата	Взам. инв. №

## СОДЕРЖАНИЕ ТОМА

Обозначение	Наименование	Примечание
20/132-ППТ.С	Содержание тома	2
20/132-ППТ-ПЗ	Пояснительная записка	3

Инв. № подл.	Подп. и дата	Взам. инв. №								
							20/132-ППТ.С			
	Изм.	Кол.уч.	Лист	№док.	Подпись	Дата				
							Содержание тома	Стадия	Лист	Листов
								П	1	1
								ООО "Курскстройпроект"		
ГИП		Уланов								

## Пояснительная записка

### 1 Наименование, основные характеристики и назначение планируемого для размещения линейного объекта

Наименование - Автомобильная дорога местного значения в с. Куськино Куськинского сельсовета Мантуровского района Курской области. Категория – V, протяженность: Проезд №1 – 209 м; Проезд №2 - 2777 м. Пропускная способность до 200 приведенных единиц в сутки.

### 2 Перечень субъектов Российской Федерации, перечень муниципальных районов, городских округов в составе субъектов Российской Федерации, перечень поселений, населенных пунктов, внутригородских территорий городов федерального значения, на территориях которых устанавливаются зоны планируемого размещения линейного объекта

Курская область, Мантуровский район, с. Куськино.

### 3 Перечень координат характерных точек границ зон планируемого размещения линейного объекта

Ведомость координат:

№ точки	Координаты	
	х	у
1	399365.8675	2162854.6259
2	399351.0848	2162848.5044
3	399345.7379	2162861.4164
4	399341.9172	2162870.9451
5	399338.6002	2162880.6827
6	399335.9582	2162890.6272
7	399333.9618	2162900.6218
8	399332.6153	2162910.7591
9	399331.8185	2162920.9943
10	399332.4300	2162926.4895
11	399330.0084	2162948.2014
12	399326.7360	2162982.4584
13	399323.0424	2163008.0348
14	399320.1237	2163034.7041
15	399318.6278	2163061.4845
16	399318.0109	2163082.3230
17	399317.7949	2163092.5204

Согласовано

Взам. инв. №

Подп. и дата

Инв. № подл.

20/132-ППТ-ПЗ

Изм. Кол.уч. Лист №док. Подпись Дата

Разработал Сукнев

ГИП Уланов

Пояснительная записка

Стадия

Лист

Листов

П

1

ООО "Курскстройпроект"

18	399318.4621	2163110.0932
19	399320.6048	2163127.5631
20	399322.4430	2163137.5958
21	399326.0874	2163156.5840
22	399327.8170	2163166.1619
23	399329.4800	2163184.3762
24	399328.8226	2163202.5582
25	399325.8226	2163220.6173
26	399316.3807	2163225.0111
27	399317.9615	2163237.0484
28	399316.8851	2163247.1609
29	399310.3596	2163262.9406
30	399306.5434	2163272.4711
31	399300.5628	2163292.2760
32	399298.4661	2163302.3257
33	399294.3108	2163323.4283
34	399292.3259	2163332.9566
35	399287.6478	2163348.8565
36	399284.1563	2163357.9415
37	399273.2243	2163385.4816
38	399266.3207	2163405.2988
39	399264.1213	2163417.1959
40	399263.5435	2163429.2536
41	399265.7298	2163450.1246
42	399268.5454	2163469.1360
43	399270.1636	2163479.2738
44	399274.2294	2163496.2226
45	399280.1195	2163512.5689
46	399284.3322	2163521.9309
47	399292.0259	2163538.5271
48	399296.0224	2163547.4016
49	399300.5023	2163559.4666
50	399303.8751	2163571.9171
51	399305.7786	2163581.4620
52	399319.0258	2163651.9038
53	399323.8684	2163683.1523
54	399330.5633	2163729.0663
55	399330.3430	2163736.0980
56	399343.6615	2163845.0310
57	399345.9498	2163850.1475
58	399352.0868	2163914.0545
59	399355.4976	2163946.3405
60	399358.4755	2163979.7704
61	399361.7239	2164027.0289
62	399365.1942	2164080.8733
63	399364.0844	2164086.4233

Инв. № подл.	Подп. и дата	Взам. инв. №

Изм.	Кол.уч.	Лист	Недок.	Подпись	Дата

20/132-ППТ-ПЗ

Лист

2

64	399368.1405	2164161.8856
65	399371.1067	2164251.2752
66	399370.1529	2164340.5489
67	399368.9822	2164375.5474
68	399357.6621	2164387.3090
69	399361.6215	2164396.2854
70	399368.0162	2164402.2845
71	399364.9353	2164495.7773
72	399364.6993	2164527.6166
73	399365.0568	2164546.6598
74	399365.1876	2164556.5255
75	399364.5759	2164576.0417
76	399363.8276	2164585.8798
77	399359.8489	2164634.6258
78	399358.9766	2164650.1975
79	399359.2905	2164659.1932
80	399360.3629	2164668.1557
81	399363.6148	2164683.4090
82	399393.5873	2164808.3036
83	399396.0070	2164818.1437
84	399398.7037	2164827.6009
85	399394.9212	2164836.0054
86	399400.0484	2164842.4881
87	399404.3612	2164845.8344
88	399412.7005	2164866.1064
89	399419.9760	2164881.3955
90	399424.6851	2164890.3680
91	399463.5588	2164963.4387
92	399472.3505	2164979.0887
93	399469.5670	2164984.5107
94	399472.8731	2164991.4309
95	399479.5865	2164991.9685
96	399486.4387	2165004.1432
97	399500.9014	2165028.5329
98	399508.5950	2165041.9821
99	399515.8645	2165055.6594
100	399522.7073	2165069.6063
101	399529.1123	2165083.7727
102	399581.2535	2165204.0374
103	399588.0720	2165219.1227
104	399593.3160	2165223.2145
105	399595.7794	2165228.3237
106	399594.0606	2165232.3590
107	399607.7285	2165260.2834
108	399662.3756	2165367.6574
109	399666.7484	2165376.4275

Инв. № подл.	Подп. и дата	Взам. инв. №

Изм.	Кол.уч.	Лист	Недок.	Подпись	Дата

20/132-ППТ-ПЗ

Лист

3

110	399673.5983	2165392.6399
111	399678.9185	2165409.3283
112	399681.3055	2165418.8328
113	399697.7480	2165486.7295
114	399702.0918	2165490.3116
115	399704.6037	2165499.9462
116	399709.2421	2165527.2126
117	399712.1957	2165537.3490
118	399709.6585	2165548.9648
119	399717.6915	2165550.6429
120	399728.1569	2165547.8910
121	399734.5922	2165542.9765
122	399727.1097	2165532.4198
123	399724.4416	2165522.2152
124	399707.8919	2165468.2026
125	399703.3481	2165451.7236
126	399697.9207	2165430.6147
127	399696.8552	2165415.0635
128	399694.3691	2165405.1715
129	399688.6021	2165387.0603
130	399681.1848	2165369.5290
131	399676.6351	2165360.4002
132	399621.9880	2165253.0262
133	399608.5403	2165225.5619
134	399595.9333	2165197.6730
135	399566.0173	2165128.6390
136	399561.9679	2165123.8142
137	399549.3014	2165099.1764
138	399541.5995	2165080.1213
139	399537.1366	2165062.7263
140	399530.0936	2165048.3948
141	399522.6007	2165034.2561
142	399514.6637	2165020.3720
143	399500.2010	2164995.9824
144	399494.5148	2164985.8582
145	399496.2092	2164983.0055
146	399495.3085	2164976.1983
147	399487.0001	2164972.4834
148	399482.7354	2164969.8219
149	399477.4239	2164961.6334
150	399466.3200	2164938.8746
151	399457.5151	2164917.9216
152	399438.8106	2164882.8533
153	399434.2247	2164874.1172
154	399426.5884	2164862.5304
155	399417.5848	2164839.4334

Инв. № подл.	Подп. и дата	Взам. инв. №																																																																																																																																																																																																																																																																																																																																																																																																																																																																																																																																																																																																																																																																																																																																																																																																																																																																																																																																																																																																																																																																																																																																																																																																																																																																																																																																																																																																																																																																																																																																																																															</
--------------	--------------	--------------	--	--	--	--	--	--	--	--	--	--	--	--	--	--	--	--	--	--	--	--	--	--	--	--	--	--	--	--	--	--	--	--	--	--	--	--	--	--	--	--	--	--	--	--	--	--	--	--	--	--	--	--	--	--	--	--	--	--	--	--	--	--	--	--	--	--	--	--	--	--	--	--	--	--	--	--	--	--	--	--	--	--	--	--	--	--	--	--	--	--	--	--	--	--	--	--	--	--	--	--	--	--	--	--	--	--	--	--	--	--	--	--	--	--	--	--	--	--	--	--	--	--	--	--	--	--	--	--	--	--	--	--	--	--	--	--	--	--	--	--	--	--	--	--	--	--	--	--	--	--	--	--	--	--	--	--	--	--	--	--	--	--	--	--	--	--	--	--	--	--	--	--	--	--	--	--	--	--	--	--	--	--	--	--	--	--	--	--	--	--	--	--	--	--	--	--	--	--	--	--	--	--	--	--	--	--	--	--	--	--	--	--	--	--	--	--	--	--	--	--	--	--	--	--	--	--	--	--	--	--	--	--	--	--	--	--	--	--	--	--	--	--	--	--	--	--	--	--	--	--	--	--	--	--	--	--	--	--	--	--	--	--	--	--	--	--	--	--	--	--	--	--	--	--	--	--	--	--	--	--	--	--	--	--	--	--	--	--	--	--	--	--	--	--	--	--	--	--	--	--	--	--	--	--	--	--	--	--	--	--	--	--	--	--	--	--	--	--	--	--	--	--	--	--	--	--	--	--	--	--	--	--	--	--	--	--	--	--	--	--	--	--	--	--	--	--	--	--	--	--	--	--	--	--	--	--	--	--	--	--	--	--	--	--	--	--	--	--	--	--	--	--	--	--	--	--	--	--	--	--	--	--	--	--	--	--	--	--	--	--	--	--	--	--	--	--	--	--	--	--	--	--	--	--	--	--	--	--	--	--	--	--	--	--	--	--	--	--	--	--	--	--	--	--	--	--	--	--	--	--	--	--	--	--	--	--	--	--	--	--	--	--	--	--	--	--	--	--	--	--	--	--	--	--	--	--	--	--	--	--	--	--	--	--	--	--	--	--	--	--	--	--	--	--	--	--	--	--	--	--	--	--	--	--	--	--	--	--	--	--	--	--	--	--	--	--	--	--	--	--	--	--	--	--	--	--	--	--	--	--	--	--	--	--	--	--	--	--	--	--	--	--	--	--	--	--	--	--	--	--	--	--	--	--	--	--	--	--	--	--	--	--	--	--	--	--	--	--	--	--	--	--	--	--	--	--	--	--	--	--	--	--	--	--	--	--	--	--	--	--	--	--	--	--	--	--	--	--	--	--	--	--	--	--	--	--	--	--	--	--	--	--	--	--	--	--	--	--	--	--	--	--	--	--	--	--	--	--	--	--	--	--	--	--	--	--	--	--	--	--	--	--	--	--	--	--	--	--	--	--	--	--	--	--	--	--	--	--	--	--	--	--	--	--	--	--	--	--	--	--	--	--	--	--	--	--	--	--	--	--	--	--	--	--	--	--	--	--	--	--	--	--	--	--	--	--	--	--	--	--	--	--	--	--	--	--	--	--	--	--	--	--	--	--	--	--	--	--	--	--	--	--	--	--	--	--	--	--	--	--	--	--	--	--	--	--	--	--	--	--	--	--	--	--	--	--	--	--	--	--	--	--	--	--	--	--	--	--	--	--	--	--	--	--	--	--	--	--	--	--	--	--	--	--	--	--	--	--	--	--	--	--	--	--	--	--	--	--	--	--	--	--	--	--	--	--	--	--	--	--	--	--	--	--	--	--	--	--	--	--	--	--	--	--	--	--	--	--	--	--	--	--	--	--	--	--	--	--	--	--	--	--	--	--	--	--	--	--	--	--	--	--	--	--	--	--	--	--	--	--	--	--	--	--	--	--	--	--	--	--	--	--	--	--	--	--	--	--	--	--	--	--	--	--	--	--	--	--	--	--	--	--	--	--	--	--	--	--	--	--	--	--	--	--	--	--	--	--	--	--	--	--	--	--	--	--	--	--	--	--	--	--	--	--	--	--	--	--	--	--	--	--	--	--	--	--	--	--	--	--	--	--	--	--	--	--	--	--	--	--	--	--	--	--	--	--	--	--	--	--	--	--	--	--	--	--	--	--	--	--	--	--	--	--	--	--	--	--	--	--	--	--	--	--	--	--	--	--	--	--	--	--	--	--	--	--	--	--	--	--	--	--	--	--	--	--	--	--	--	--	--	--	--	--	--	--	--	--	--	--	--	--	--	--	--	--	--	--	--	--	--	--	--	--	--	--	--	--	--	--	--	--	--	--	--	--	--	--	--	--	--	--	--	--	--	--	--	--	--	--	--	--	--	--	--	--	--	--	--	--	--	--	--	--	--	--	--	--	--	--	--	--	--	--	--	--	--	--	--	--	--	--	--	--	--	--	--	--	--	--	--	--	--	--	--	--	--	--	--	--	--	--	--	--	--	--	--	--	--	--	--	--	--	--	--	--	--	--	--	--	--	--	--	--	--	--	--	--	--	--	--	--	--	--	--	--	--	--	--	--	--	--	--	--	--	--	--	--	--	--	--	--	--	--	--	--	--	--	--	--	--	--	--	--	--	--	--	--	--	--	--	--	--	--	--	--	--	--	--	--	--	--	--	--	--	--	--	--	--	--	--	--	--	--	--	--	--	--	--	--	--	--	--	--	--	--	--	--	--	--	--	--	--	--	--	--	--	--	--	--	--	--	--	--	--	--	--	--	--	--	--	--	--	--	--	--	--	--	--	--	--	--	--	--	--	--	--	--	--	--	--	--	--	--	--	--	--	--	--	--	--	--	--	--	--	--	--	--	--	--	--	--	--	--	--	--	--	--	--	--	--	--	--	--	--	--	--	--	--	--	--	--	--	--	--	--	--	--	--	--	--	--	--	--	--	--	--	--	--	--	--	--	--	--	--	--	--	--	--	--	--	--	--	--	--	--	--	--	--	--	--	--	--	--	--	--	--	--	--	--	--	--	--	--	--	--	--	--	--	--	--	--	--	--	--	--	--	--	--	--	--	--	--	--	--	--	--	--	--	--	--	--	--	--	--	--	--	--	--	--	--	--	--	--	--	--	--	--	--	--	--	--	--	--	--	--	--	--	--	--	--	--	--	--	--	--	--	--	--	--	--	--	--	--	--	--	--	--	--	--	--	--	--	--	--	--	--	--	--	--	--	--	--	--	--	--	--	--	--	--	--	--	--	--	--	--	--	--	--	--	--	--	--	--	--	--	--	--	--	--	--	--	--	--	--	--	--	--	--	--	--	--	--	--	--	--	--	--	--	--	--	--	--	--	--	--	--	--	--	--	--	--	--	--	--	--	--	--	--	--	--	--	--	--	--	--	--	--	--	--	--	--	--	--	--	--	--	--	--	--	--	--	--	--	--	--	--	--	--	--	--	--	--	--	--	--	--	--	----



156	399414.1612	2164835.2066
157	399409.0596	2164811.4145
158	399394.6861	2164744.3472
159	399397.6929	2164732.9081
160	399389.5251	2164722.7657
161	399378.5213	2164692.8375
162	399374.6153	2164664.2026
163	399371.4650	2164657.6770
164	399372.6159	2164631.4666
165	399376.7484	2164624.2030
166	399379.7745	2164587.1814
167	399380.5424	2164577.0774
168	399381.1876	2164556.4918
169	399381.0540	2164546.3594
170	399380.6964	2164527.3162
171	399380.9262	2164496.3148
172	399384.4333	2164391.2828
173	399395.0923	2164386.4585
174	399395.3205	2164378.2735
175	399385.0693	2164372.5952
176	399386.1439	2164341.0864
177	399384.6003	2164313.8141
178	399386.4984	2164309.0279
179	399387.1597	2164251.0339
180	399384.1153	2164160.9881
181	399381.9859	2164122.8831
182	399386.9419	2164118.9729
183	399386.3984	2164111.8906
184	399381.1772	2164108.8707
185	399374.8188	2163995.2889
186	399373.3459	2163985.9246
187	399371.8708	2163972.8874
188	399373.1613	2163968.4617
189	399371.4848	2163944.9331
190	399367.9686	2163912.1136
191	399362.6966	2163869.0468
192	399359.7357	2163857.3506
193	399357.8866	2163838.9125
194	399357.8274	2163828.8492
195	399346.8845	2163739.5933
196	399348.9710	2163732.1152
197	399353.3916	2163726.4020
198	399378.7771	2163717.7316
199	399394.5812	2163711.3964
200	399400.4544	2163712.6516
201	399404.0669	2163718.2650

Инв. № подл.	Подп. и дата	Взам. инв. №

Изм.	Кол.уч.	Лист	Недок.	Подпись	Дата

20/132-ППТ-ПЗ

Лист

5

202	399405.4545	2163765.5470
203	399417.2024	2163765.2044
204	399415.1415	2163714.3573
205	399418.5084	2163704.5275
206	399424.3048	2163697.8318
207	399450.2452	2163684.5548
208	399484.2925	2163663.6290
209	399528.1880	2163634.2040
210	399519.2792	2163620.9137
211	399475.3837	2163650.3387
212	399445.3240	2163668.9736
213	399423.6185	2163680.4147
214	399417.7523	2163679.4678
215	399413.4032	2163673.6080
216	399409.5274	2163590.0556
217	399399.5306	2163590.7540
218	399402.0575	2163677.3319
219	399398.0504	2163689.1183
220	399391.2454	2163695.3745
221	399373.3882	2163702.6297
222	399354.5217	2163709.0272
223	399347.3772	2163706.9132
224	399342.0073	2163699.7029
225	399339.7503	2163681.2114
226	399334.7502	2163648.9467
227	399321.5029	2163578.5049
228	399319.4921	2163568.4376
229	399315.7385	2163554.6096
230	399310.7546	2163541.1598
231	399306.5419	2163531.7978
232	399298.8483	2163515.2015
233	399294.8518	2163506.3270
234	399289.5569	2163491.6402
235	399285.9040	2163476.4036
236	399284.3728	2163466.7920
237	399281.5572	2163447.7806
238	399279.5396	2163428.9011
239	399280.0007	2163419.0418
240	399281.8119	2163409.3018
241	399288.0956	2163391.3847
242	399299.0275	2163363.8446
243	399302.7075	2163354.2607
244	399307.9127	2163336.5693
245	399310.0094	2163326.5195
246	399314.1647	2163305.4169
247	399316.1496	2163295.8886

Инв. № подл.	Подп. и дата	Взам. инв. №

Изм.	Кол.уч.	Лист	№ док.	Подпись	Дата

20/132-ППТ-ПЗ

Лист

6

248	399321.5246	2163278.0893
249	399325.1452	2163269.0550
250	399331.6707	2163253.2752
251	399335.4869	2163243.7447
252	399341.4104	2163224.2954
253	399344.7317	2163204.2715
254	399345.4819	2163183.9444
255	399343.6220	2163163.6715
256	399341.8006	2163153.5682
257	399338.1562	2163134.5800
258	399336.3885	2163124.9410
259	399334.4727	2163111.4145
260	399339.9200	2163110.1807
261	399339.7015	2163102.7778
262	399334.2188	2163101.0527
263	399333.7948	2163092.5939
264	399334.0039	2163082.7964
265	399334.6208	2163061.9580
266	399336.0781	2163036.0219
267	399337.3220	2163017.8337
268	399343.2422	2163017.1804
269	399343.3976	2163010.1052
270	399336.2038	2163006.7308
271	399342.4567	2162984.0219
272	399345.9731	2162949.2635
273	399347.7833	2162922.0564
274	399348.5357	2162912.3527
275	399349.7466	2162903.2300
276	399351.5501	2162894.2089
277	399353.9489	2162885.2716
278	399356.8957	2162876.5705
279	399360.5206	2162867.5379

**4 Перечень координат характерных точек границ зон планируемого размещения линейных объектов, подлежащих переносу (переустройству) из зон планируемого размещения линейного объекта**

Границ зон планируемого размещения линейных объектов, подлежащих переносу или переустройству из зон планируемого размещения линейных объектов проектом планировки не планируется.

**5 Предельные параметры разрешенного строительства, реконструкции объектов капитального строительства, входящих в состав линейных объектов в границах зон их планируемого размещения**

Инв. № подл.	Подп. и дата	Взам. инв. №							Лист
Изм.	Кол.уч.	Лист	№ док.	Подпись	Дата				
20/132-ППТ-ПЗ									7

Объектов капитального строительства, входящих в состав линейных объектов в границах зон их планируемого размещения не предусмотрено.

**6 Информация о необходимости осуществления мероприятий по защите сохраняемых объектов капитального строительства, существующих и строящихся на момент подготовки проекта планировки территории, а также объектов капитального строительства, планируемых к строительству в соответствии с ранее утвержденной документацией по планировке территории, от возможного негативного воздействия в связи с размещением линейного объекта**

Сохраняемых объектов капитального строительства (зданий, строений, сооружений, объектов, строительство которых не завершено), существующих и строящихся на момент подготовки проекта планировки территории, а также объектов капитального строительства, планируемых к строительству в соответствии с ранее утвержденной документацией по планировке территории, от возможного негативного воздействия в связи с размещением линейных объектов не предусмотрено.

**7 Информация о необходимости осуществления мероприятий по сохранению объектов культурного наследия от возможного негативного воздействия в связи с размещением линейного объекта**

Объектов культурного наследия в зоне размещения планируемого линейного объекта нет, вследствие этого нет необходимости в мероприятиях по сохранению объектов от возможного негативного воздействия в связи с размещением линейных объектов.

**8 Информация о необходимости осуществления мероприятий по охране окружающей среды**

Проектируемая автодорога оказывает допустимое воздействие на атмосферный воздух в районе расположения, так как выбросы от проектируемых источников создают максимальные приземные концентрации, не превышающие установленных нормативов качества атмосферного воздуха населенных мест.

Для строительства проектируемой автодороги выполняется отчуждение земель во временное и постоянное использование.

Отчуждение земель во временное (краткосрочное) использование выполняется на период производства строительно-монтажных работ. Все строительные работы должны проводиться исключительно в пределах полосы отвода.

Отчуждение земель в постоянное пользование выражается в отчуждении земель для размещения объекта.

Инв. № подл.	Подп. и дата	Взам. инв. №							Лист	
Изм.	Кол.уч.	Лист	№ док.	Подпись	Дата	20/132-ППТ-ПЗ				8

Оснащение рабочих мест и строительных площадок контейнерами для бытовых и строительных отходов, обязательное соблюдение границ территории, отводимых под строительство, запрещение разжигания костров с использованием дымящих видов топлива сведёт к минимуму возможное негативное воздействие при строительстве на окружающую среду.

В процессе строительства и эксплуатации объекта проектирования не предусматривается образования производственных сточных вод, заправка строительной техники ГСМ предусматривается на заправочных пунктах, что исключает загрязнения подземных горизонтов нефтепродуктами.

Проектом не предусмотрено строительство объектов, представляющих потенциальную опасность для подземных водоносных горизонтов и запрещенных к размещению в зонах санитарной охраны водных объектов.

Трасса проектируемой автодороги не проходит по зонам санитарной охраны источников водоснабжения (зоне строгого режима первого пояса санитарной охраны, 2-го пояса зон санитарной охраны), что не нарушает требования СанПиН 2.1.4.1110-02 "Зоны санитарной охраны источников водоснабжения и водопроводов питьевого назначения".

В районе строительства автодороги (на расстоянии 50 м по обе стороны строительства) отсутствуют источники нецентрализованного водоснабжения (родники, каптажи, колодцы), что соответствует требованием раздела 2 п. 2.6 СанПиН 2.1.4.1175-02 "Гигиенические требования качеству воды нецентрализованного водоснабжения. При строительстве автодороги используется привозной щебень, песок и асфальтобетон.

Проектируемый объект в период эксплуатации работает автономно и не требует постоянного присутствия обслуживающего персонала, образования производственных отходов не происходит, поэтому в период эксплуатации он не является источником загрязнения окружающей среды отходами. Мероприятия по сбору, использованию, обезвреживанию, транспортировке и размещению опасных отходов при эксплуатации не разрабатываются.

Воздействие на растительный и животный мир в период строительства носит временный характер и не оказывает заметного отрицательного воздействия.

На период эксплуатации воздействие дороги на растительный и животный мир минимальное, т.к. применяется не пылящее асфальтобетонное покрытие. А применение неэтилированного бензина исключает попадание в атмосферу и почву соединений свинца.

Нарушение произрастания растительности строительством дороги не производится. Подтопление территории и эрозия почвы исключаются комплексом природоохранных мероприятий.

Инв. № подл.	Подп. и дата	Взам. инв. №							Лист
Изм.	Кол.уч.	Лист	№ док.	Подпись	Дата	20/132-ППТ-ПЗ			9

**9 Информация о необходимости осуществления мероприятий по защите территории от чрезвычайных ситуаций природного и техногенного характера, в том числе по обеспечению пожарной безопасности и гражданской обороне**

В соответствии со ст.6 ФЗ №123 от 22.07.2008 г., пожарная безопасность объекта обеспечена следующими условиями: в полном объеме выполнены обязательные требования пожарной безопасности - специальные условия социального и (или) технического характера, установленные в целях обеспечения пожарной безопасности, установленные федеральными законами о технических регламентах.

Пожарная безопасность объекта обеспечена, в связи с тем, что выполняются требования Технического регламента о требованиях пожарной безопасности ФЗ 123 от 22.07.2008г., а также нормативной документации.

В составе проектируемого объекта не предусмотрены здания и сооружения, наружные установки и др., обеспечивающих пожарную безопасность объекта, поэтому проектные решения по обеспечению пожарной безопасности зданий, сооружений и др. не предусмотрены, согласно ФЗ № 123 от 22.07.2008 г.

Подъездами для пожарных машин, в случае пожара автотранспорта на проектируемом объекте, является существующая автодорога, рассчитанная на проезд пожарных машин.

Проектируемый объект является пожаробезопасным, поэтому объемно-планировочных решений проектной документацией не предусмотрено, согласно ФЗ №123 от 22.07.2008г.

Инв. № подл.	Подп. и дата	Взам. инв. №							Лист	
Изм.	Кол.уч.	Лист	№ док.	Подпись	Дата	20/132-ППТ-ПЗ				10



Общество с ограниченной ответственностью

**"Курскстройпроект"**

Свидетельство №П-089-01022010-061/6 от 21 сентября 2016г.

**Заказчик – Администрация Мантуровского района Курской области**

Автомобильная дорога местного значения в с. Куськино Куськинского сельсовета Мантуровского района Курской области

***ПРОЕКТНАЯ ДОКУМЕНТАЦИЯ***

**Проект планировки территории**

**Раздел 3. Материалы по обоснованию проекта планировки территории.**

**Графическая часть**

**20/132-ППТ**

**2020**

Инв. № подл.	Подп. и дата	Взам. инв. №



Общество с ограниченной ответственностью

**"Курскстройпроект"**

Свидетельство №П-089-01022010-061/6 от 21 сентября 2016г.

**Заказчик – Администрация Мантуровского района Курской области**

Автомобильная дорога местного значения в с. Куськино Куськинского сельсовета Мантуровского района Курской области

***ПРОЕКТНАЯ ДОКУМЕНТАЦИЯ***

**Проект планировки территории**

**Раздел 3. Материалы по обоснованию проекта планировки территории.**

**Графическая часть**

**20/132-ППТ**

Главный инженер проекта

Е.А.Уланов

**2020**

Инв. № подл.	Подп. и дата	Взам. инв. №

Согласовано

Инов. № подл.

Подп. и дата

Взам. инв. №


СОДЕРЖАНИЕ ТОМА									
Обозначение		Наименование				Примечание			
20/132-ППТ.С		Содержание тома				2			
20/132-ППТ		Графическая часть				3			

						20/132-ППТ.С			
Изм.	Кол.уч.	Лист	№док.	Подпись	Дата				
						Содержание тома	Стадия	Лист	Листов
							П	1	
ГИП		Уланов					ООО "Курскстройпроект"		

ГРАФИЧЕСКАЯ ЧАСТЬ

Инв. № подл.	Подп. и дата	Взам. инв. №							Лист	
										2
Изм.	Кол.уч.	Лист	№док.	Подпись	Дата	20/132-ППТ				

Ю



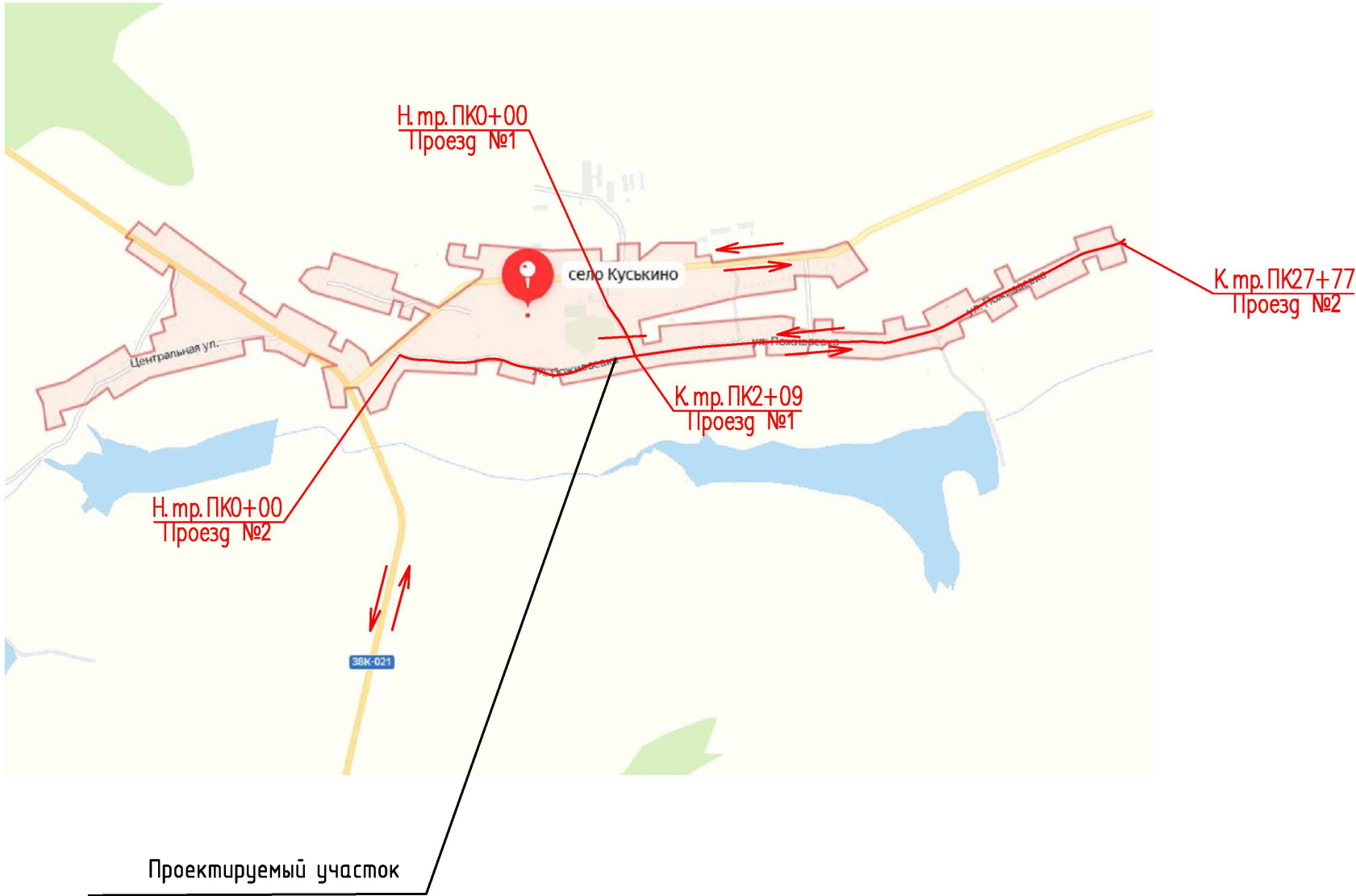
Инв. № подл.	Подп. и дата	Взам. инв. №	Согласовано		

						20/132-ППТ			
						Автомобильная дорога местного значения в с. Куськино Куськинского сельсовета Мантуровского района Курской области			
Изм	Кол.уч	Лист	N°док	Подпись	Дата				
Разраб.		Сукнев					Стадия	Лист	Листов
ГИП		Уланов					П	1	2
Н.Контр.		Уланов				Схема расположения элементов планировочной структуры. Схема использования территории в период подготовки проекта планировки территории		000 "Курскстройпроект"	

Согласовано

Инв. № подл.	Подп. и дата	Взам. инв. №

Схема организации улично дорожной сети и движения транспорта



Условные обозначения

 - направление движения транспорта

						20/132-ППТ		
						Автомобильная дорога местного значения в с. Куськино Куськинского сельсовета Мантуровского района Курской области		
Изм	Кол.уч	Лист	№ док	Подпись	Дата		Стадия	Лист
Разраб.	Сукнев						П	2
ГИП	Уланов							
Н.Контр.	Уланов					Схема организации улично-дорожной сети и движения транспорта		000 "Курскстройпроект"

Общество с ограниченной ответственностью

**"Курскстройпроект"**

Свидетельство №П-089-01022010-061/6 от 21 сентября 2016г.

**Заказчик – Администрация Мантуровского района Курской области**

Автомобильная дорога местного значения в с. Куськино Куськинского сельсовета Мантуровского района Курской области

***ПРОЕКТНАЯ ДОКУМЕНТАЦИЯ***

**Проект планировки территории**

**Раздел 4. Материалы по обоснованию проекта планировки территории.**

**Пояснительная записка**

**20/132-ППТ**

**2020**

Инв. № подл.	Подп. и дата	Взам. инв. №

Общество с ограниченной ответственностью

**"Курскстройпроект"**

Свидетельство №П-089-01022010-061/6 от 21 сентября 2016г.

**Заказчик – Администрация Мантуровского района Курской области**

Автомобильная дорога местного значения в с. Куськино Куськинского сельсовета Мантуровского района Курской области

***ПРОЕКТНАЯ ДОКУМЕНТАЦИЯ***

**Проект планировки территории**

**Раздел 4. Материалы по обоснованию проекта планировки территории.**

**Пояснительная записка**

**20/132-ППТ**

Главный инженер проекта

Е.А.Уланов

**2020**

Инв. № подл.	Подп. и дата	Взам. инв. №

## СОДЕРЖАНИЕ ТОМА

Обозначение	Наименование	Примечание
20/132-ППТ.С	Содержание тома	2
20/132-ППТ-ПЗ	Пояснительная записка	3

Инв. № подл.	Подп. и дата	Взам. инв. №								
							20/132-ППТ.С			
	Изм.	Кол.уч.	Лист	№док.	Подпись	Дата				
							Содержание тома	Стадия	Лист	Листов
								П	1	1
								ООО "Курскстройпроект"		
ГИП		Уланов								



## Пояснительная записка

### 1 Описание природно-климатических условий территории

Климатические условия территории исследований охарактеризованы в соответствии с требованиями СП 131.13330.2012 "Строительная климатология" Актуализированная версия СНиП 23-01-99\* и СП 11-103-97 "Инженерно-гидрометеорологические изыскания для строительства".

В соответствии с рекомендуемой картой климатического районирования для строительства (СНиП 23-01-99\*) территория строительства относится к IIВ району.

Район расположения автомобильной дороги относится к III дорожно-климатической зоне, которая характеризуется умеренно-континентальным климатом с теплым и влажным летом и сравнительно – холодной зимой.

Среднегодовая температура воздуха 5,5°С (Курск). Средняя температура наиболее теплого месяца (июль) 18,7°С (Курск). Абсолютный максимум температуры - плюс 37-38°С.

Средняя температура наиболее холодного месяца (январь) минус 9,3°С (Курск). Абсолютный минимум температуры воздуха - 39.

Продолжительность периодов с температурой воздуха, превышающей заданные значения (дни):МС Курск - минус 5°С - 271,0°С - 228, 5°С – 187.

На исследуемой территории среднегодовое количество осадков 764 мм (МС Курск).Наибольшее количество осадков приходится на теплый период года (апрель-октябрь) – 438мм (МС Курск).

Снежный покров обычно появляется в первой-второй декаде ноября, в первой декаде декабря образуется устойчивый снежный покров, который лежит всю зиму. Продолжительность залегания снежного покрова составляет 125 - 128 дней. Устойчивый снежный покров полностью сходит в первой декаде апреля.

По степени сложности инженерно-геологических условий территория относится к I категории.

В геологическом строении данной трассы принимают участие средне-верхнечетвертичные покровные отложения, в литологическом отношении, суглинки полутвердые.

Рельеф района проектирования плоско–волнистый.

При геологическом обследовании трассы отрицательные геологические явления не выявлены.

Тип местности по условиям увлажнения по трассе – I.

По подтопляемости трасса относится: в условиях I типа местности к непотопляемой

Согласовано					
Интв. № подл.	Подп. и дата	Взам. инв. №			

						<b>20/132-ППТ-ПЗ</b>		
Изм.	Кол.уч.	Лист	№док.	Подпись	Дата			
Разработал		Сукнев				Пояснительная записка	Стадия	Лист
							П	1
ГИП		Уланов					ООО "Курскстройпроект"	

(район III-A).

## **2 Обоснование определения границ зон планируемого размещения линейного объекта**

Проектируемая автомобильная дорога проходит по существующему грунтовому проезду. В плане, дорога запроектирована, из условия максимально возможного прохождения по существующему направлению с допустимыми радиусами поворота.

Определение границ зон для размещения линейного объекта выполнено в увязке с продольным и поперечными профилями автомобильной дороги.

## **3 Обоснование определения границ зон планируемого размещения линейных объектов, подлежащих переносу**

Границ зон планируемого размещения линейных объектов, подлежащих переносу или переустройству из зон планируемого размещения линейных объектов проектом планировки не планируется.

## **4 Обоснование определения предельных параметров застройки территории в границах зон планируемого размещения объектов капитального строительства, входящих в состав линейных объектов**

Объектов капитального строительства, входящих в состав линейных объектов в границах зон их планируемого размещения не предусмотрено.

## **5 Ведомость пересечений границ зон планируемого размещения линейного объекта с сохраняемыми объектами капитального строительства**

Сохраняемых объектов капитального строительства (зданий, строений, сооружений, объектов, строительство которых не завершено), существующих и строящихся на момент подготовки проекта планировки территории, а также объектов капитального строительства, планируемых к строительству в соответствии с ранее утвержденной документацией по планировке территории, от возможного негативного воздействия в связи с размещением линейных объектов не предусмотрено.

## **6 Ведомость пересечений границ зон планируемого размещения линейного объекта с объектами капитального строительства, строительство которых запланировано в соответствии с ранее утвержденной документацией по планировке территории**

Пересечения границ зон планируемого размещения линейного объекта с объектами капитального строительства, строительство которых запланировано, в соответствии с

Инв. № подл.	Подп. и дата	Взам. инв. №	планируемых к строительству в соответствии с ранее утвержденной документацией по планировке территории, от возможного негативного воздействия в связи с размещением линейных объектов не предусмотрено.					
			<b>6 Ведомость пересечений границ зон планируемого размещения линейного объекта с объектами капитального строительства, строительство которых запланировано в соответствии с ранее утвержденной документацией по планировке территории</b>					
			Пересечения границ зон планируемого размещения линейного объекта с объектами капитального строительства, строительство которых запланировано, в соответствии с					
						20/132-ППТ-ПЗ		Лист
								2
Изм.	Кол.уч.	Лист	№ док.	Подпись	Дата			

ранее утвержденной документацией по планировке территории не предусмотрено.

**7 Ведомость пересечений границ зон планируемого размещения линейного объекта с водными объектами**

Планируемый линейный объект не пересекает водных объектов.

Инв. № подл.	Подп. и дата	Взам. инв. №							Лист	
Изм.	Кол.уч.	Лист	№ док.	Подпись	Дата	20/132-ППТ-ПЗ				3

## Бибблиография

1. Постановление Правительства РФ №87 от 16.02.2008 г. "О составе разделов проектной документации и требования к их содержанию".
2. Постановление Правительства РФ от 12 мая 2017 г. N 564 "Об утверждении положения о составе и содержании проектов планировки территории, предусматривающих размещение одного или нескольких линейных объектов.
3. ГОСТ Р 21.1101-2013 Система проектной документации для строительства. Основные требования к проектной и рабочей документации.
4. ГОСТ Р 52748-2007. Нормативные нагрузки, расчетные схемы и нагружения и габариты приближения
5. СП 131.13330.2012 Строительная климатология. Актуализированная редакция СНиП 23-01-99\*.
6. СП 34.13330.2012 Автомобильные дороги. Актуализированная редакция СНиП 2.05.02-85\*.
7. СП 42.13330.2016 Градостроительство. Планировка и застройка сельских поселений. Актуализированная редакция СНиП 2.07.01-89\*.
8. СП 35.13330.2011 Мосты и трубы. Актуализированная редакция СНиП 2.05.03-84\*.
9. Рекомендации по проектированию улиц и дорог городов и сельских поселений.

Инв. № подл.	Подп. и дата	Взам. инв. №						
Изм.	Кол.уч.	Лист	№док.	Подпись	Дата	20/132-ППТ-ПЗ		Лист
								4