



**АДМИНИСТРАЦИЯ
КУСЬКИНСКОГО СЕЛЬСОВЕТА
МАНТУРОВСКОГО РАЙОНА КУРСКОЙ ОБЛАСТИ**


**ПОСТАНОВЛЕНИЕ
от 17 января 2014 г. № 2**

**Об утверждении схемы водоснабжения Куськинского
сельсовета Мантуровского района Курской области**

В целях реализации Федерального закона от 06.10.2003 г. №131-ФЗ «Об общих принципах организации местного самоуправления в Российской Федерации», в соответствии с Федеральным Законом от 07.12.2011 г. №476 «О водоснабжении и водоотведении», Уставом муниципального образования «Куськинский сельсовет» Мантуровского района Курской области Администрация Куськинского сельсовета Мантуровского района Курской области ПОСТАНОВЛЯЕТ:

1. Утвердить прилагаемые схемы водоснабжения Куськинского сельсовета Мантуровского района Курской области (Приложение).
2. Контроль за исполнением настоящего постановления оставляю за собой.
3. Постановление вступает в силу со дня его подписания.

Глава Куськинского сельсовета
Мантуровского района:



А.В. Трунов

Приложение
к Постановлению
Администрации
Кузькинского сельсовета
Мантуровского района
От 17.01.2014 г. №2

1. Пояснительная записка.

Муниципальное образование «Кузькинский сельсовет» входит в состав Мантуровского района Курской области. Границы проходят на западе с Мантуровским сельсоветом, на севере с Тимским районом, на востоке с Репецким сельсоветом, на юге с Останинским сельсоветом.

МО «Кузькинский сельсовет» Мантуровского района Курской области образовано из 7 населенных пунктов (с. Кузькино, х. Заломное, х. Шиповка, х. Илюшины Дворы, с. Роговое, с. Пузачи, х. Лобовы Дворы).

2. Характеристика существующего состояния системы водоснабжения.

В настоящее время основным поставщиком воды в Кузькинском сельсовете Мантуровского района Курской области являются три организации:

- АНО «Водоснабжение с. Кузькино»
- АНО «Водоснабжение с. Роговое»
- АНО «Водоснабжение с. Пузачи».

Хозяйственно-питьевое водоснабжение муниципального образования осуществляется за счет подземных вод. Для добычи воды глубоководных скважин не имеющих очистных сооружений, обеззараживающих установок нет. Подача воды производится электрическими насосами производительностью 6-10 куб.м/час с накоплением в башнях Рожновского и передачей потребителям по сетям, в том числе и на водоразборные колонки. Протяженность водонапорных сетей 36 км. Износ сетей 95 %.

Система центрального водоснабжения имеется в 6-ти населенных пунктах:

- с. Кузькино,
- х. Заломное,
- х. Шиповка,
- х. Илюшины Дворы,
- с. Роговое,
- с. Пузачи.

По состоянию на 01.01.2014 года система водоснабжения включает в себя 13 артезианских скважин, 13 водонапорных башен, 102 водоразборных колонки.

Село Кузькино

Источником водоснабжения являются 3 артезианских скважины (1978,1979, 1982) года постройки с подачей воды в водонапорные башни(1978,1979, 1982) года постройки. Водопроводная сеть 7,5 км выполнена асбестовыми, чугунными трубами. На территории установлены водоразборные колонки.

Хутор Шиповка, хутор Илюшины Дворы

Источником водоснабжения являются 1 артезианская скважина (1985) года постройки с подачей воды в водонапорную башню(1985) года постройки. Водопроводная сеть 2 км выполнена асбестовыми, чугунными трубами. На территории установлены водоразборные колонки.

Хутор Заломное

Источником водоснабжения являются 1 артезианская скважина (1989) года постройки с подачей воды в водонапорную башню(1989) года постройки. Водопроводная сеть 1 км выполнена асбестовыми, чугунными трубами. На территории установлены водоразборные колонки.

Село Роговое

Источником водоснабжения являются 3 артезианских скважины (1979, 1980, 1989) года постройки с подачей воды в водонапорные башни(1979, 1980, 1989) года постройки. Водопроводная сеть 10 км выполнена асбестовыми, чугунными трубами. На территории установлены водоразборные колонки.

Село Пузачи

Источником водоснабжения являются 5 артезианских скважины (1979, 1988, 1989, 2008, 2012) года постройки с подачей воды в водонапорные башни(1979, 1988, 1989, 2007, 2012) года постройки. Водопроводная сеть 15,6 км выполнена асбестовыми, чугунными и полиэтиленовыми трубами. На территории установлены водоразборные колонки.

Хутор Лобовы Дворы

Источником водоснабжения являются 1 артезианская скважина (1985) года постройки.

Схема водоснабжения с. Пузачи

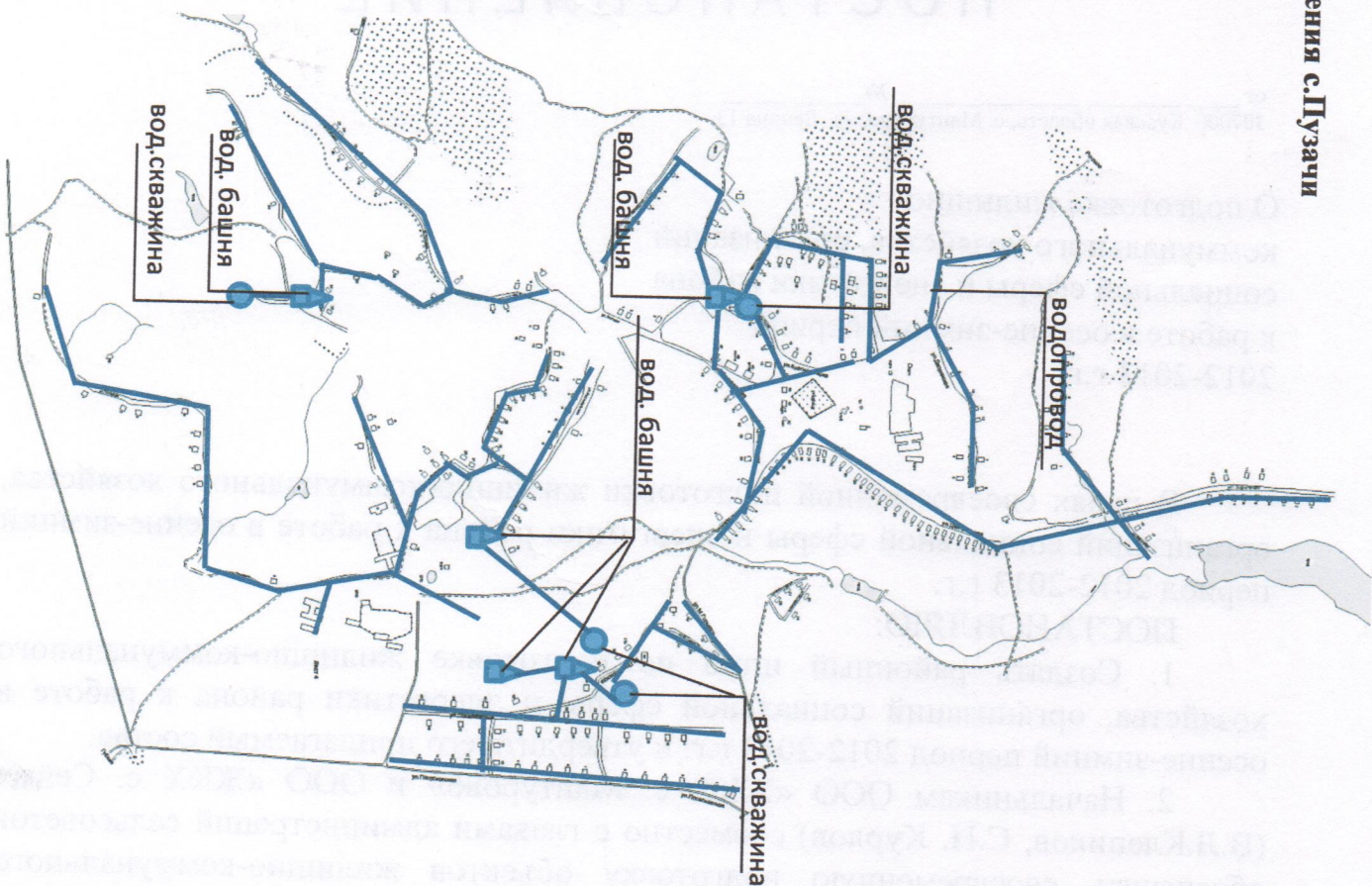


Схема водоснабжения х. Илюшины Дворы

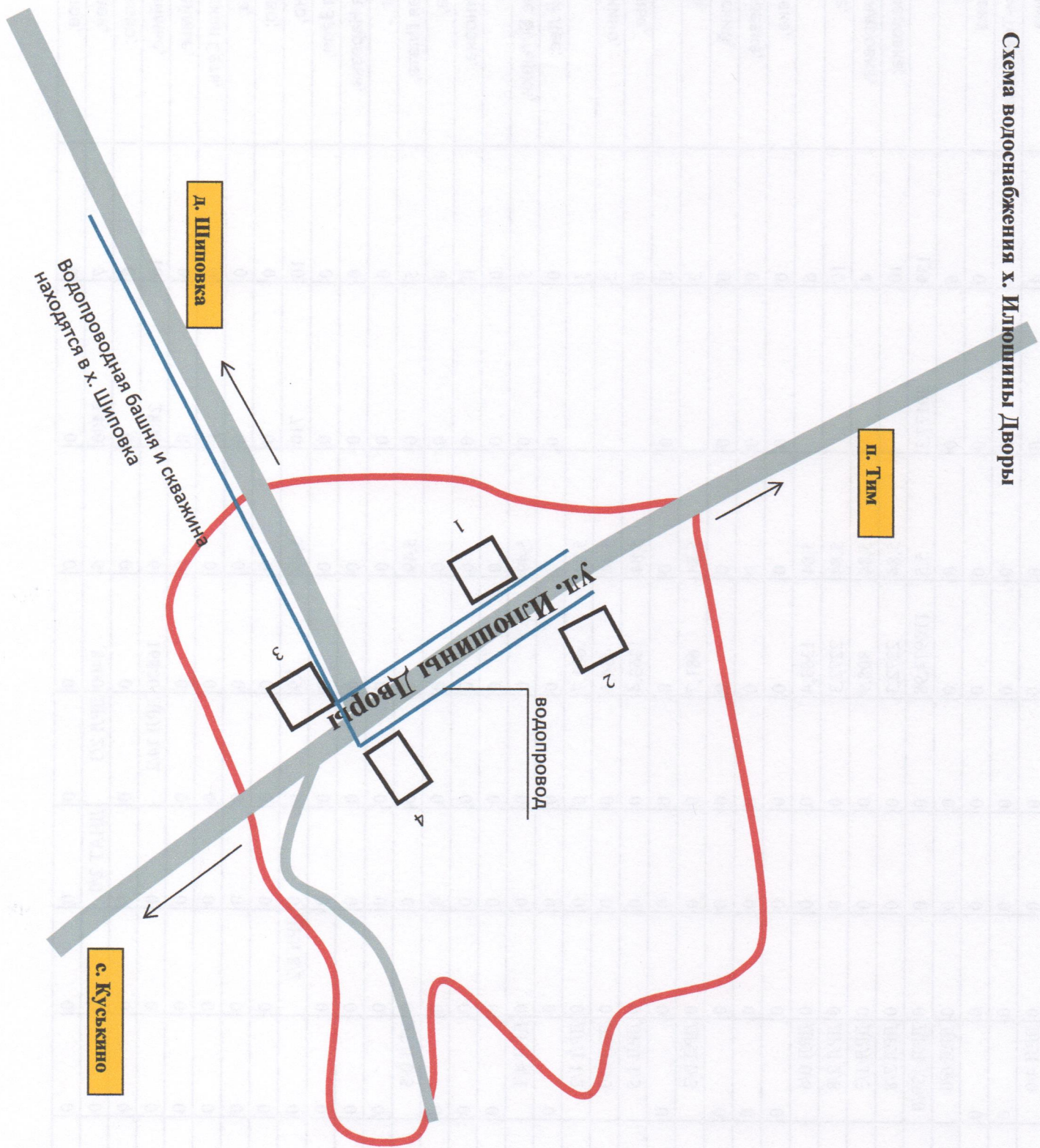


Схема водоснабжения х. Лобовы Дворы

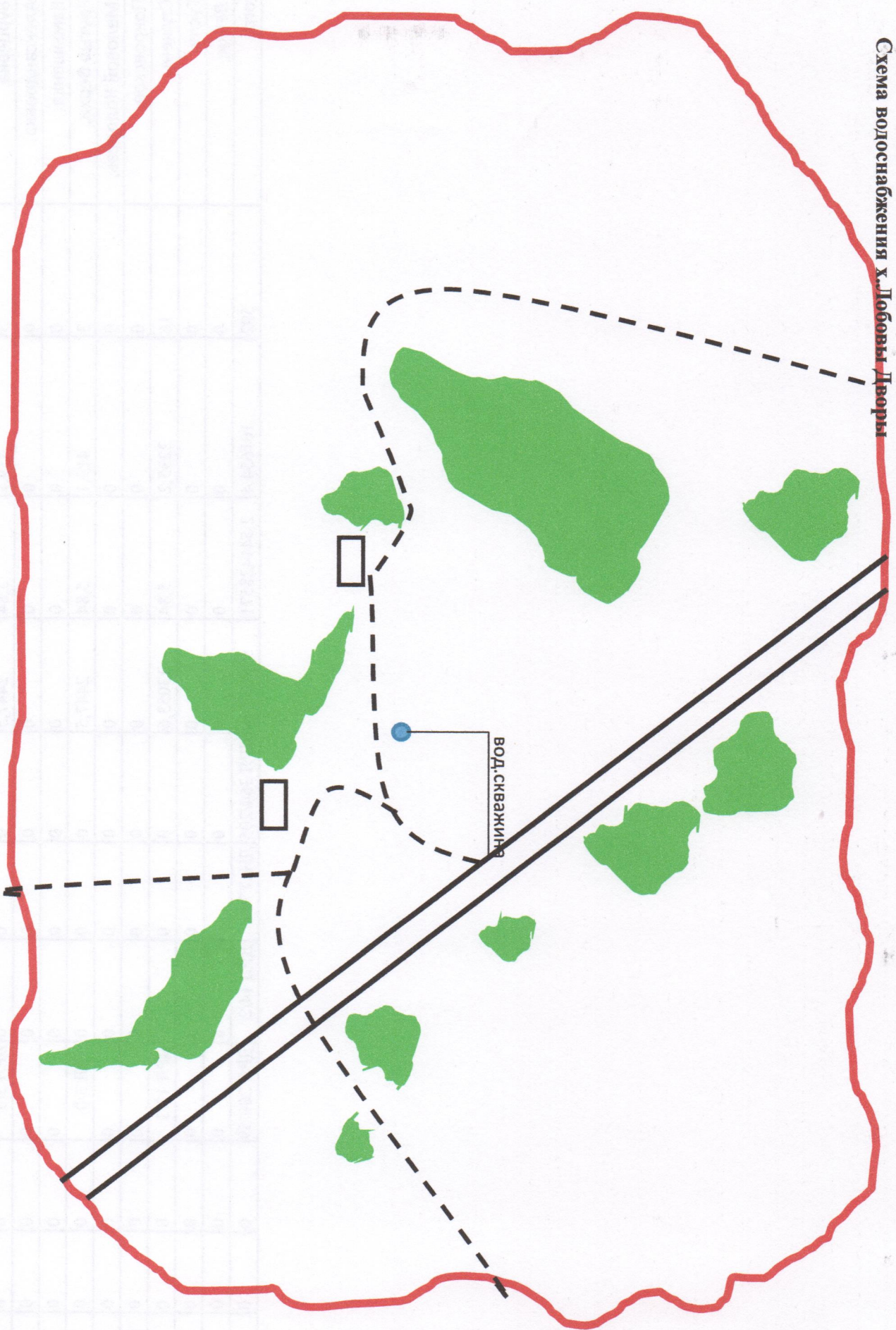


Схема водоснабжения д. Шиповка

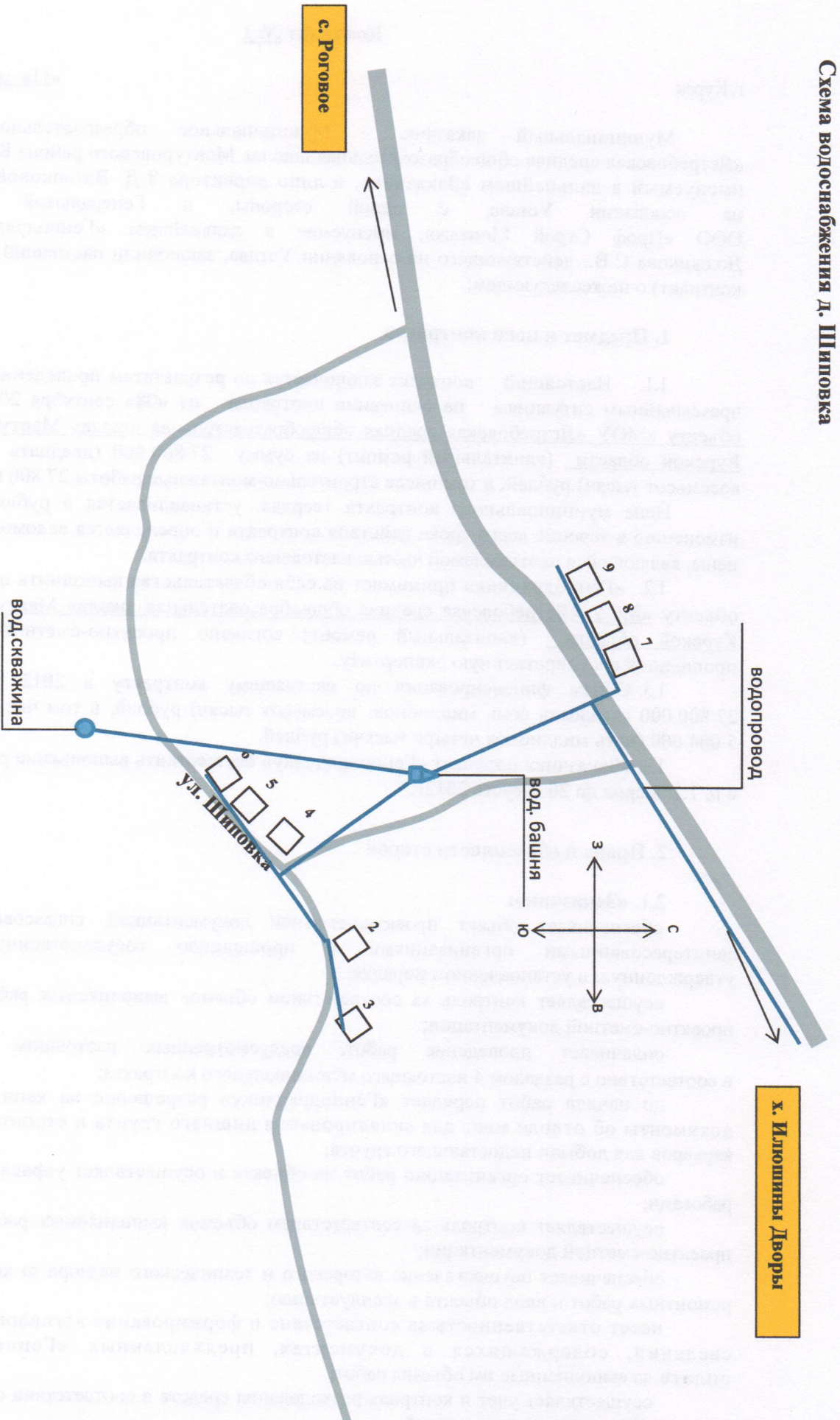


Схема водоснабжения х. Заломное

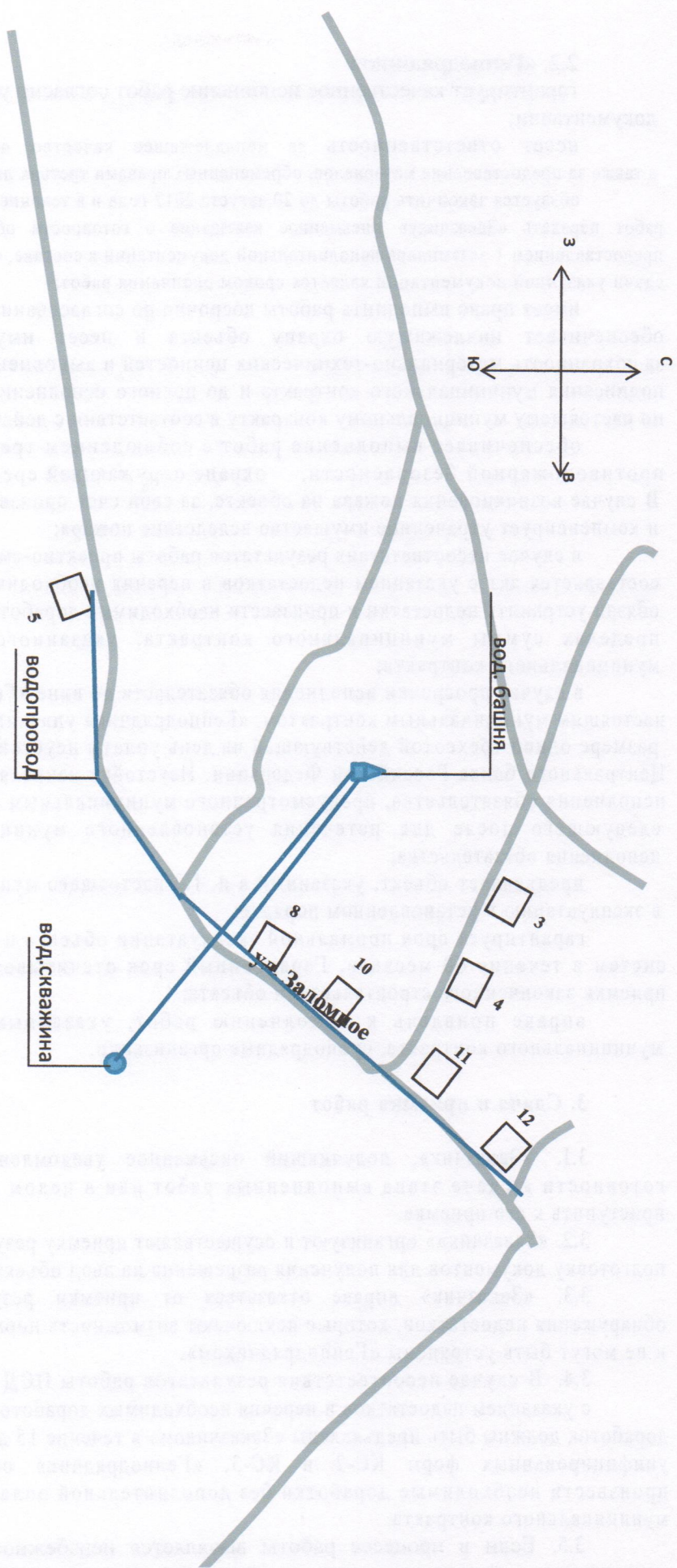


Схема водоснабжения с. Роговое

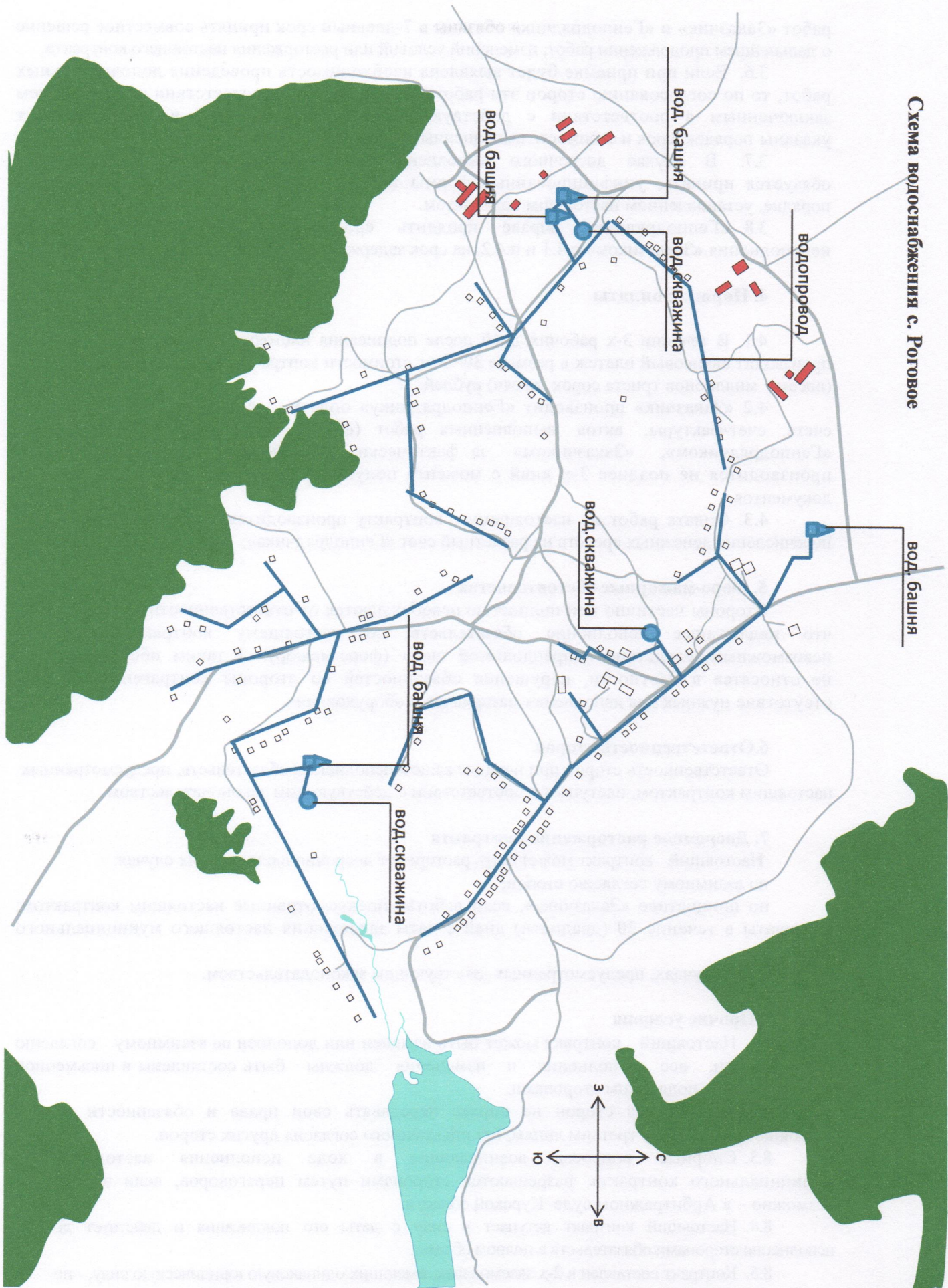


Схема водоснабжения с. Кузькино

