



**АДМИНИСТРАЦИЯ  
РЕПЕЦКОГО СЕЛЬСОВЕТА  
МАНТУРОВСКОГО РАЙОНА**

**ПОСТАНОВЛЕНИЕ**

от 09.01.2014 г. № 1

**Об утверждении схемы водоснабжения Репецкого сельсовета  
Мантуровского района Курской области**

В целях реализации Федерального закона от 06.10.2003 г. №131-ФЗ «Об общих принципах организации местного самоуправления в Российской Федерации», в соответствии с Федеральным Законом от 07.12.2011 г № 476 «О водоснабжении и водоотведении», Уставом муниципального образования «Репецкий сельсовет», Администрация Репецкого сельсовета **ПОСТАНОВЛЯЕТ:**

1. Утвердить прилагаемые схемы водоснабжения Репецкого сельсовета Мантуровского района
2. Контроль за выполнением постановления оставляю за собой.
3. Настоящее постановление вступает в силу со дня его подписания.

Глава Репецкого сельсовета  
Мантуровского района



Ю.В.Бакланов

1 .Пояснительная записка.

Муниципальное образование Репецкий сельсовет входит в состав Мантуровского района Курской области. Границы проходят на севере Репецкий сельсовет граничит с Тимским районом, на востоке и юго-востоке с Ястребовским сельсоветом, на юге и юго-западе с Останинским сельсоветом, на западе с Куськинским сельсоветом.

Муниципальное образование «Репецкий сельсовет» Мантуровского сельсовета Курской области образовано из 12 паселенных пунктов(с.Репец, с.Безлепкино, х.Угол, х.Заосколье, х.Луговка, х.Кулига,х.Савиловка,х.Петровский, д.Разбираевка, с.Заречье, д.Александровка, д.Криволаповка)

2. Характеристика существующего состояния системы водоснабжения.

В настоящее время основным поставщиком воды в Репецком сельсовете являются две организации:

- АНО «Водоснабжение с.Репец»
- АНО «Водоснабжение с.Заречье»

Хозяйственно-питьевое водоснабжения муниципального образования осуществляется за счет подземных вод. Для добычи воды глубоководные скважины не имеющие очистных сооружений, обеззараживающих установок нет. Подача воды производится электрическими насосами производительностью 6-10 куб.м.час с накоплением в башнях Рожповского и передачей потребителям по сетям ,в том числе и на водоразборные колонки. Протяженность водопроводных сетей 28 км. Износ сетей 95%.

Система центрального водоснабжения имеется в 4-х населенных пунктах:

- с. Репец,
- х.Заосколье,
- с.Заречье
- д.Криволаповка

По состоянию на 1.01.2013 г. система водоснабжения включает в себя 5 артезианских скважин, 5 водонапорных башен, 31 водоразборная колонка.

с.Репец

Источником водоснабжения является 1 артезианская скважина (1978)года постройки с подачей воды в водонапорные башни (1978) года постройки. Водопроводная сеть протяженностью 3,5 км выполнена асбестовыми ,чугунными , полиэтиленовыми трубами .На территории установлены водоразборные колонки.

#### Х.Заосколье

Источником водоснабжения являются 1 артезианская скважина (1975) года постройки с подачей воды в водонапорную башню (1975) года постройки. Водопроводная сеть протяженностью 9 км выполнена асбестовыми, чугунными, полиэтиленовыми трубами. На территории установлены водоразборные колонки.

#### С. Заречье

Имеется 2 артезианские скважины (1979, 2007) года постройки с подачей воды в водонапорные башни (1979, 2007) года постройки. Водопроводная сеть протяженностью 10 км выполнена асбестовыми, чугунными, полиэтиленовыми трубами. На территории установлены водоразборные колонки.

#### Д. Криволаповка

Источником водоснабжения являются 1 артезианская скважина (1976) года постройки с подачей воды в водонапорные башни (1976) года постройки. Водопроводная сеть протяженностью 5,5 км выполнена асбестовыми, чугунными, полиэтиленовыми трубами. На территории установлены водоразборные колонки.

№ 1203 от 13.03.2003

Муниципальное образование «Муниципальное образование «Курское район»

№ 1203 от 13.03.2003

№ 1203 от 13.03.2003

Муниципальное образование «Курское район»

Муниципальное образование «Курское район»

Муниципальное образование «Курское район»

Муниципальное образование «Курское район»

Муниципальное образование «Курское район»

Муниципальное образование «Курское район»

Муниципальное образование «Курское район»

Муниципальное образование «Курское район»

Муниципальное образование «Курское район»

Муниципальное образование «Курское район»

Муниципальное образование «Курское район»

Муниципальное образование «Курское район»

Муниципальное образование «Курское район»

Муниципальное образование «Курское район»

Муниципальное образование «Курское район»

Муниципальное образование «Курское район»

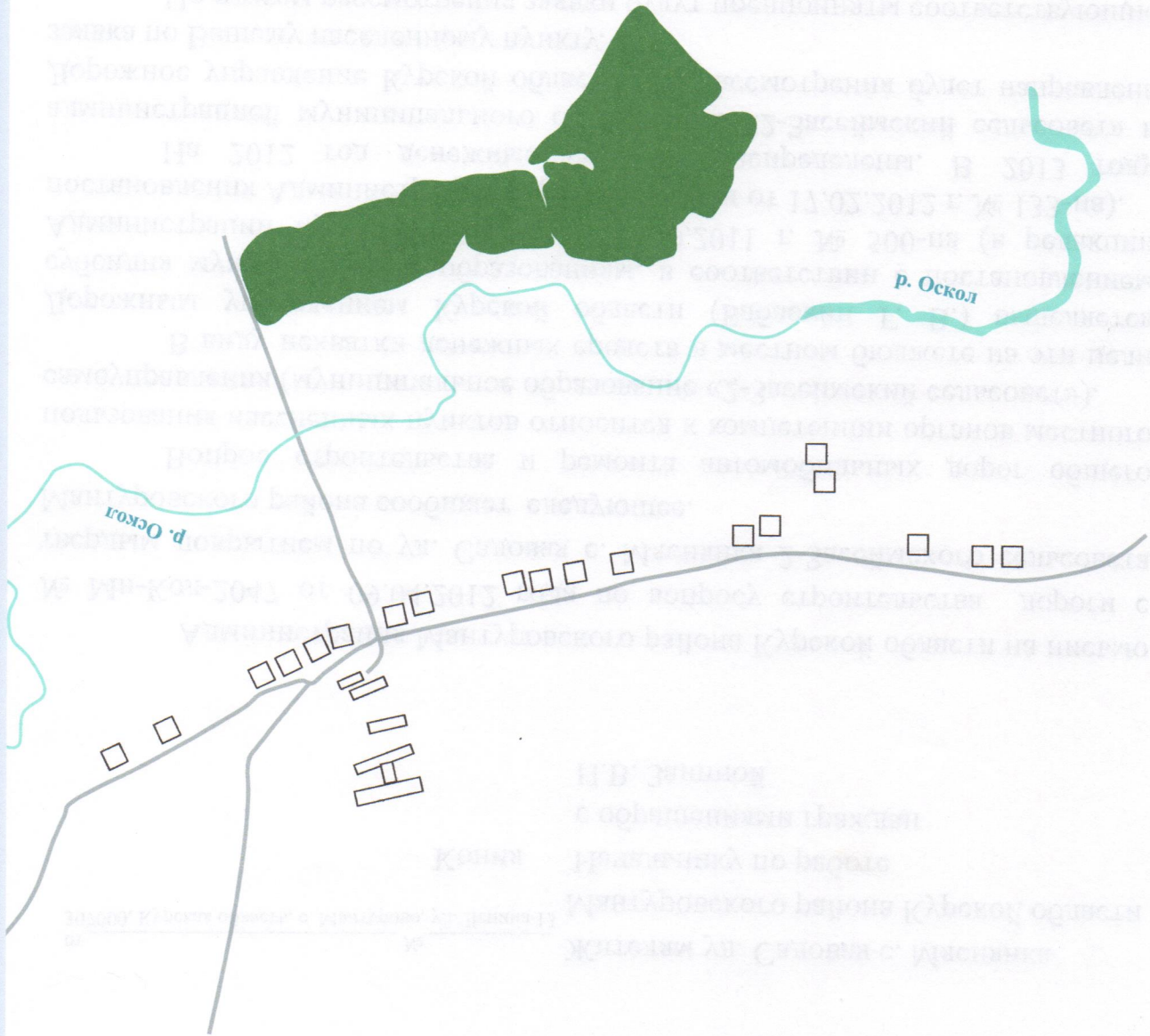
Муниципальное образование «Курское район»

Муниципальное образование «Курское район»


Муниципальное образование «Курское район»

СХЕМА ВОДОСНАБЖЕНИЯ Х. КУЛИГА

(НЕТ)



МУНИЦИПАЛЬНОЕ ОБРАЗОВАНИЕ «КУРСКОЕ РАЙОН»





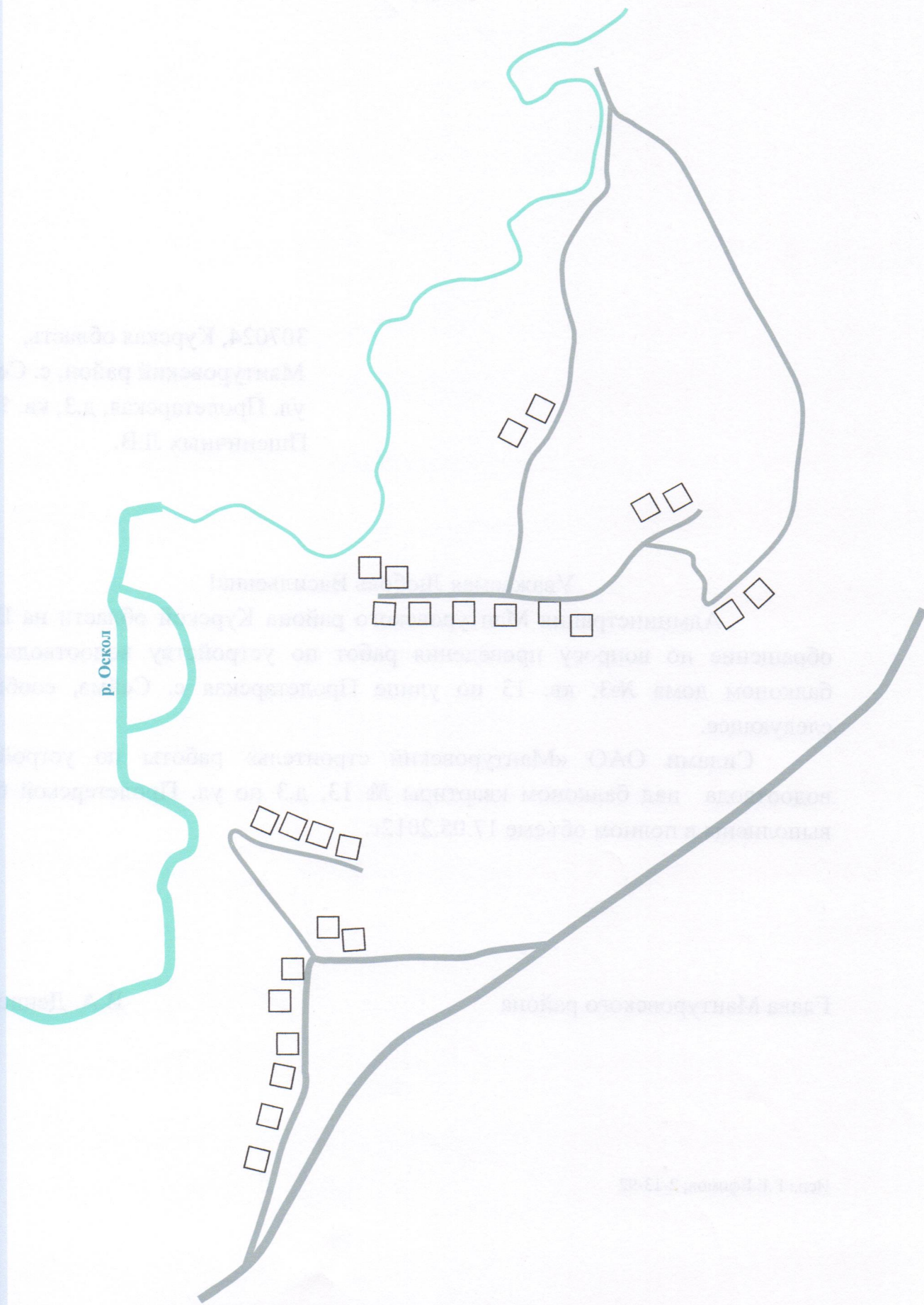
**СХЕМА ВОДОСНАБЖЕНИЯ Х. ПЕТРОВСКИЙ**

**(НЕТ)**

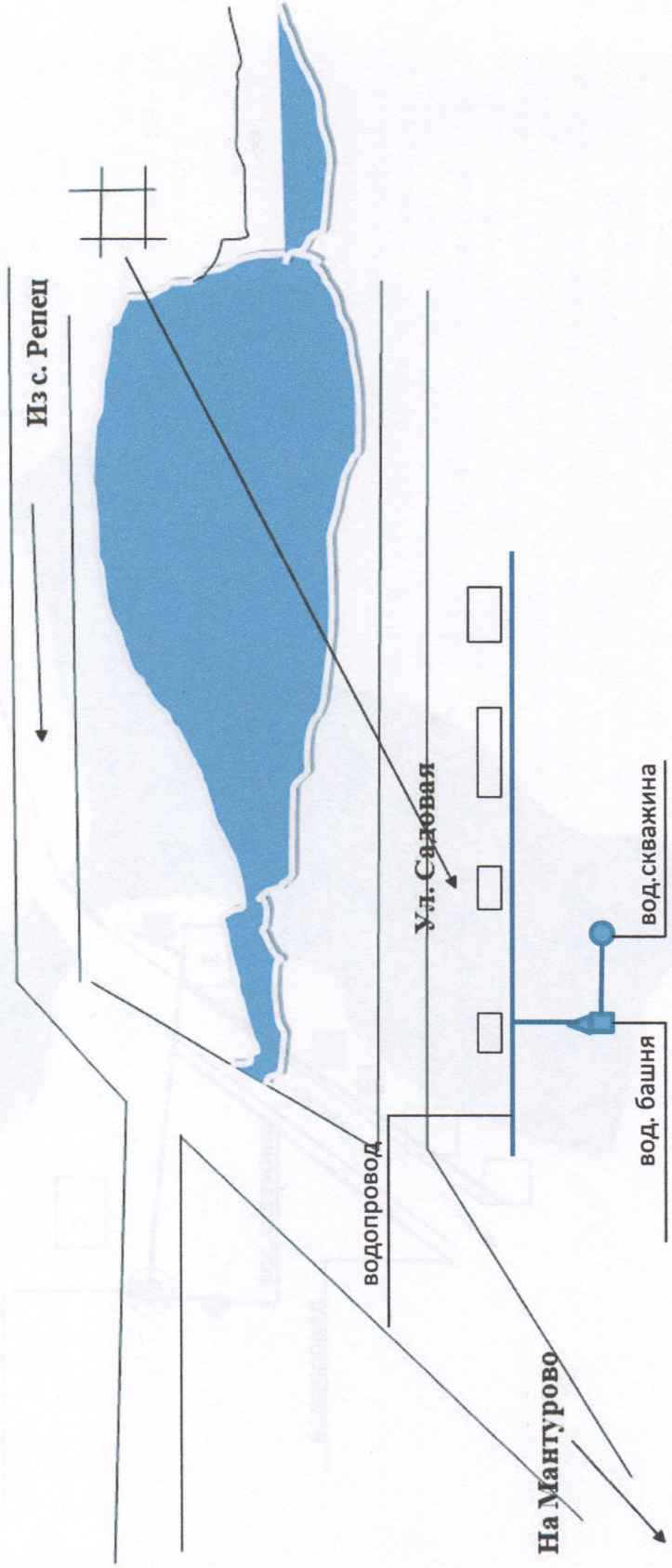


**СХЕМА ВОДОСНАБЖЕНИЯ Х. ЛУГОВКА**

**(НЕТ)**

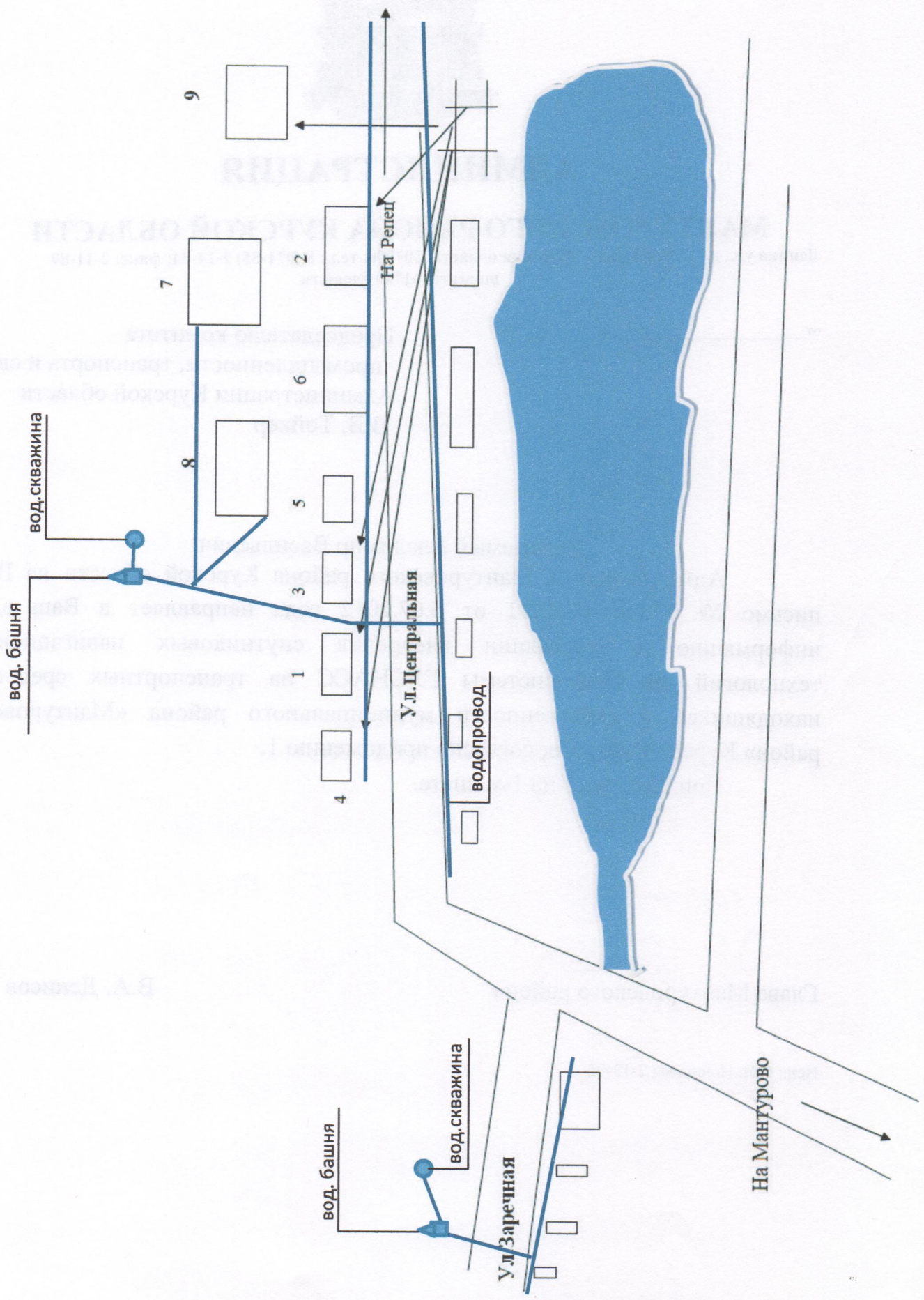


**СХЕМА ВОДОСНАБЖЕНИЯ Д. КРИВОЛАПОВКА**

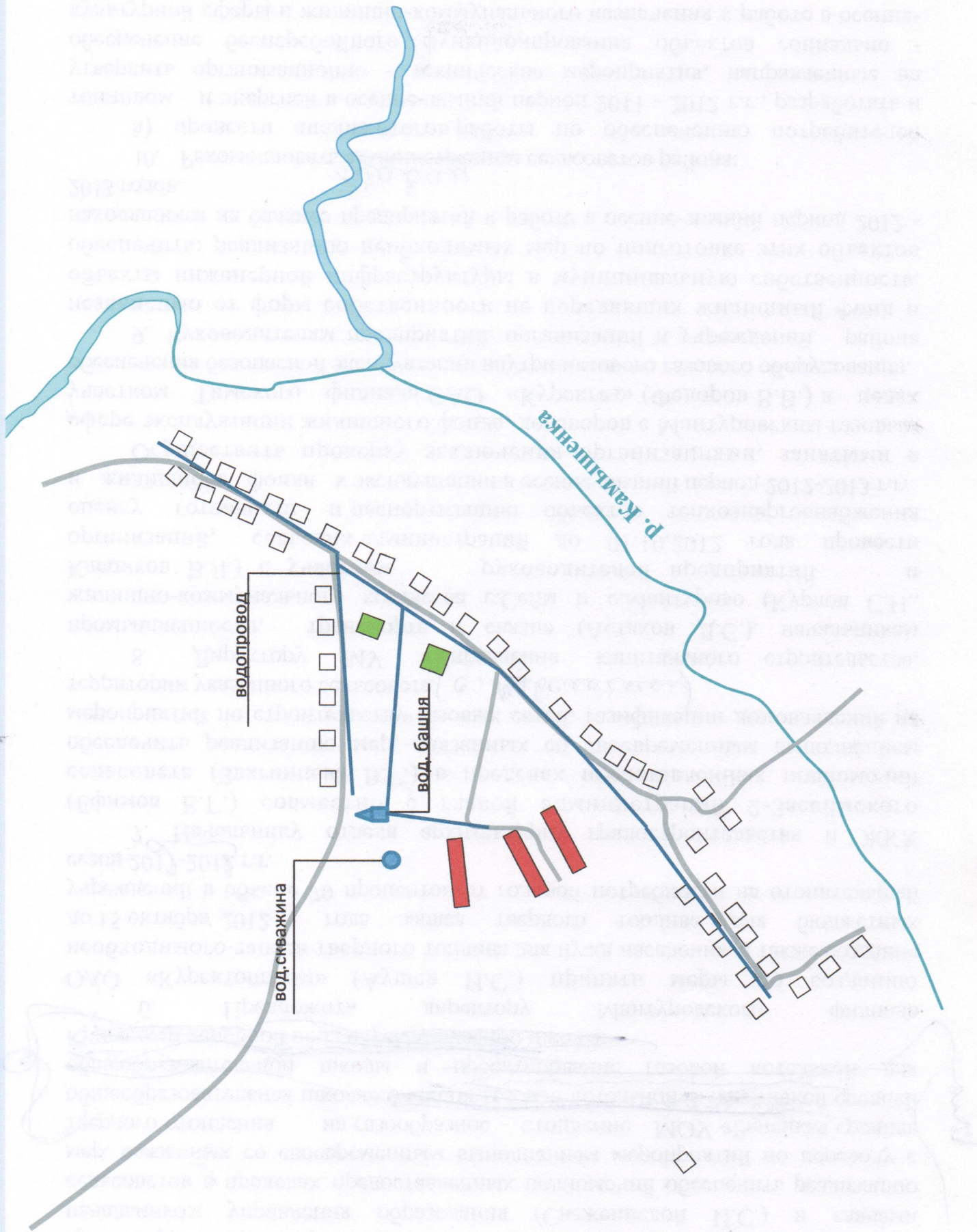




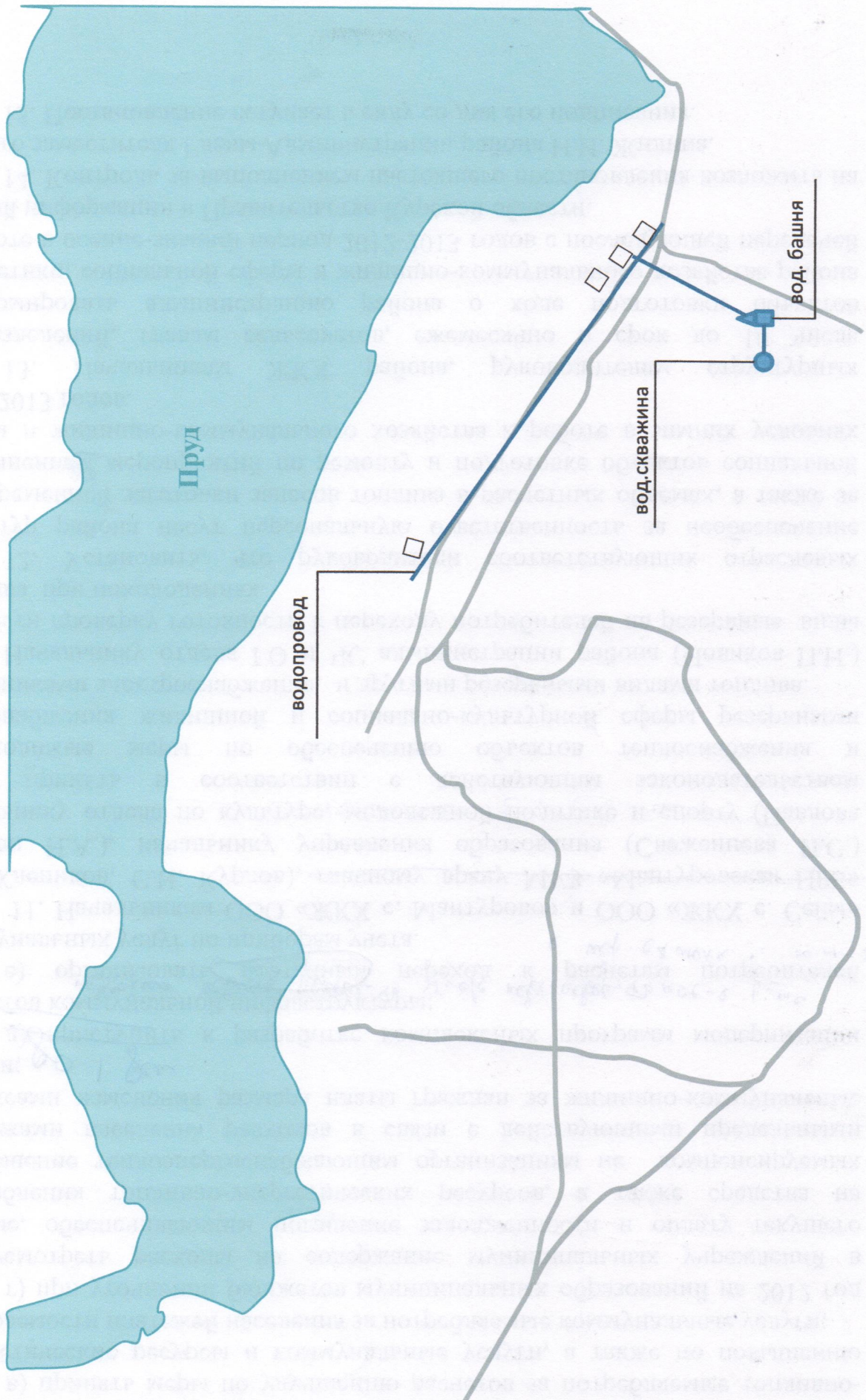
**СХЕМА ВОДОСНАБЖЕНИЯ С. ЗАРЕЧЬЕ**



**СХЕМА ВОДОСНАБЖЕНИЯ С. РЕПЕЦ**



**СХЕМА ВОДОСНАБЖЕННЯ Д. АЛЕКСАНДРОВКА**



Пруд

водопровод

вод. скважина

вод. башня

**СХЕМА ВОДОСНАБЖЕНИЯ Д. РАЗБИРАЕВКА**



Схема водоснабжения населенного пункта Разбираевка  
составлена в соответствии с проектом водоснабжения  
на территории муниципального района Курганской области  
в рамках программы «Обеспечение населения водой до 2015 года»  
обеспечение граждан, проживающих в сельской местности, в том числе  
в рамках программы «Обеспечение населения водой до 2015 года»  
населен 38 семей, в ряде случаев на приобретение, строительство  
необходимо жилых помещений.

Генеральный директор  
Иван Мантуровский район  
тел. 35-34-36

В.А. Давыдов

СХЕМА ВОДОСНАБЖЕНИЯ Х. ЗАОСКОЛЬЕ

